

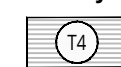
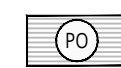


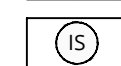




LEGENDA




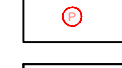

GRANICE

-  GRANICA OBUHVATA URBANISTIČKOG PLANA UREĐENJA
-  OBALNA CRTA

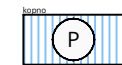
RAZVOJ I UREĐENJE POVRŠINA

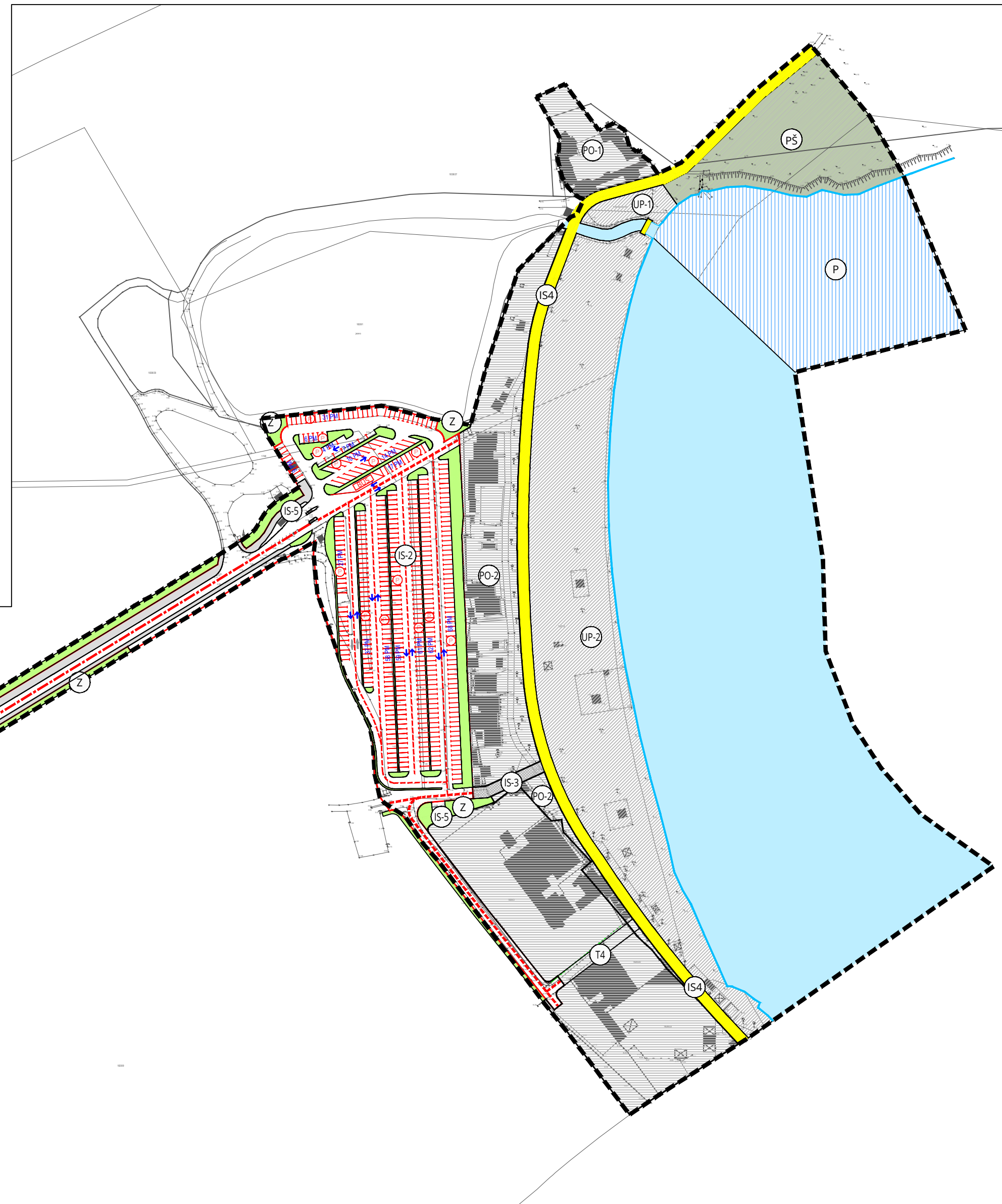
-  UGOSTITELJSKO-TURISTIČKA NAMJENA  
T4 - turistički punkt (ugostiteljski, društveno-zabavni, rekreacijski sadržaji)
-  UGOSTITELJSKO-TURISTIČKA NAMJENA  
PO - plažne građevine
-  ZAŠTITNE ZELENE POVRŠINE
-  OSTALO POLJOPRIVREDNO TLO, ŠUME I ŠUMSKO ZEMLJIŠTE
-  UREĐENA PLAŽA- KUPALIŠTE
-  POVRŠINE INFRASTRUKTURNIH SUSTAVA  
IS-1 - javna pristupna prometnica, IS-2 - pristupni dio s parkiralištem, IS-3 - kolno-pješačka površina, IS-4 - obalna šetnica (lungomare), IS-5 - trafostanica
-  MORSKA POVRŠINA

CESTOVNI PROMET

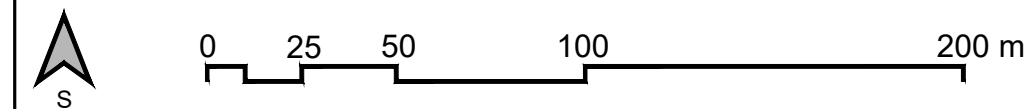
-  JAVNA PRISTUPNA PROMETNICA
-  OSTALA PROMETNICA
-  KOLNO-PJEŠAČKA PROMETNICA
-  PJEŠAČKA POVRŠINA
-  OBALNA ŠETNICA / LUNGOMARE
-  PARTERNO UREĐENE PJEŠAČKE POVRŠINE SA ZELENILOM
-  JAVNI PARKING
-  OSTALI ELEMENTI
-  AUTOBUSNO STAJALIŠTE
-  REŽIM KRETANJA

POMORSKI PROMET

-  PRIVEZ U FUNKCIJI TURISTIČKOG PUNKTA



URBANISTIČKI PLAN UREĐENJA  
PLAŽE ZRČE SA TURISTIČKIM PUNKTOM (T4)



2.A. PROMETNA, ULIČNA I KOMUNALNA INFRASTRUKTURA  
-PROMET

Županija: LIČKO-SENSKA  
Grad: NOVALJA

Naziv prostornog plana: **URBANISTIČKI PLAN UREĐENJA PLAŽE ZRČE SA TURISTIČKIM PUNKTOM (T4)**

Naziv kartografskog prikaza: PROMETNA, ULIČNA I KOMUNALNA INFRASTRUKTURA- PROMET

Broj kartografskog prikaza: 2.A. Mjerilo kartografskog prikaza: 1:2000

Odluka o izradi prostornog plana (službeno glasilo): Odluka predstavničkog tijela o donošenju plana „Županijski glasnik“ Ličko-senjske županije br. 28/19 i 30/20

Javna rasprava (datum objave): Zadarski list od 16. listopada 2020. www.mgipu.hr od 16. listopada 2020. www.novalja.hr od 16. listopada 2020. Javni uvid održan: od 21. listopada do 19. studenoga 2020.

Pečat tijela odgovornog za provođenje javne rasprave: Odgovorna osoba za provođenje javne rasprave: Gordana Vuković, dipl.ing.arh.

Suglasnost na plan prema čl. 108. Zakona o prostornom uređenju (Narodne novine 153/13, 65/17, 114/18, 39/19, 98/19), broj suglasnosti: KLASA: 350-02/21-13/21, URBROJ: 531-06-1-21-7, Zagreb, 12. travnja 2021.

Pravna osoba/tijelo koje je izradilo plan: URBANISTIČKI INSTITUT HRVATSKE d.o.o. Zagreb, Frane Petrića 4, tel. 01/4804-300, fax. 01/4812-708

Pečat pravne osobe/tijela koje je izradilo plan: Odgovorna osoba: mr.sc. Ninoslav Dusper, dipl.ing.arh.

Odgovorni voditelj izrade plana: Tamara Mihinjač Pleše, dipl.ing.arh.

Stručni tim u izradi plana: Tamara Mihinjač Pleše, dipl.ing.arh. Ana Topić, mag.ing.arh. i urb. Daniela Nagradić, mag.ing.kraj.arh. Katarina Vukojević, bacc.ing.aedif.

Pečat predstavničkog tijela: Predsjednik gradskog vijeća: Vesna Šonje Allena, dipl.ing.arh.

Istovjetnost ovog prostornog plana s izvornikom ovjerava: Pečat nadležnog tijela: (ime, prezime i potpis)