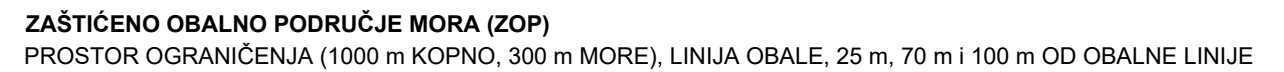
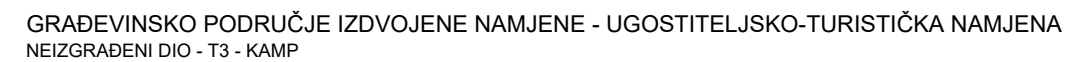


A circle with a vertical line segment extending from the center to the top edge. The letter 'S' is positioned above the line segment.



GRAĐEVINSKO PODRUČJE IZDOJENE NAMJENE - UGOSTITELJSKO-TURISTIČKA NAMJENA
IZGRAĐENI DIO - T3 - KAMP





ARHEOLOŠKO PODRUČJE

OBUH VAT S DETALJNOŠĆU URBANISTIČKOG PLANA UREĐENJA



PRIJEDLOG PLANA

Županija: LIČKO-SENJSKA ŽUPANIJA Grad: GRAD NOVALJA		
Naziv prostornog plana: VII. IZMJENE I DOPUNE PROSTORNOG PLANA UREĐENJA GRADA NOVALJE		
Naziv kartografskog prikaza: IZDOVOJENO GRAĐEVINSKO PODRUČJE IZVAN NASELJA - OGRADICE		
Broj kartografskog prikaza: 5.3.13.	Mjerilo kartografskog prikaza: 1:5000	
Odluka o izradi Plana (službeno glasilo): "Županijski glasnik" Ličko - senjske županije broj 35/23 i 27/24	Odluka predstavničkog tijela o donošenju plana (službeno glasilo): "Županijski glasnik" Ličko - senjske županije broj __ / __	
Javna rasprava (datum objave): „Zadarski list“ od _____	Javni uvid održan: od do	
Pečat tijela odgovornog za provođenje javne rasprave:	Odgovorna osoba za provođenje javne rasprave: _____ Gordana Vuković, dipl.ing.arh.	
Suglasnost prema članku 108. Zakona o prostornom uređenju (Narodne novine br. 153/13) Klasa: Ur.broj:		
Mišljenje prema članku 107. Zakona o prostornom uređenju (Narodne novine br. 153/13) KLASA: URBROJ:		
Pravna osoba/tijelo koje je izradilo plan: URBANISTIČKI INSTITUT HRVATSKE d.o.o. Frane Petrića 4, 10000 Zagreb, tel. 01/4804-300, fax. 01/4812-708		
Pečat pravne osobe/tijela koje je izradilo plan:	Odgovorna osoba: _____ mr.sc. Ninoslav Dusper, dipl.ing.arh.	
Odgovorni voditelj izrade Plana: Tamara Mihinjač Pleše, dipl.ing.arh.		
Stručni tim u izradi plana: Tamara Mihinjač Pleše, dipl.ing.arh. Dunja Ožvatić, dipl.ing.arh. Daliborka Pavlović, građ.tehn.		Ilma Begović, dipl.ing.arh. Daniela Nagrađić, mag.ing.prosp.arh. Karlo Žebčević, mag.oecol.et prot.nat. i mag.ing.agr.
Pečat predstavničkog tijela:	Predsjednik predstavničkog tijela: _____ Matej Guščić, struč.spec.oec.	
Istovjetnost ovog prostornog plana s izvornikom ovjerava:	Pečat nadležnog tijela:	