

S T R A T E Š K A


S T U D I J A















III. Izmjene i dopune  
Prostornog plana uređenja  
Grada Novalje



- područje turističkog punkta  
Zrće (T4) s pripadajućom  
plažom i akvatorijem



**NE-TEHNIČKI SAŽETAK**



Zagreb, ožujak 2019.



# **Strateška procjena utjecaja na okoliš**

## **III. Izmjene i dopune Prostornog plana uređenja Grada Novalje**

### **Ne-tehnički sažetak**

- područje turističkog punkta Zrće (T4) s pripadajućom plažom i akvatorijem

Zagreb, ožujak 2019.

**Naziv dokumenta:**

Strateška procjena utjecaja na okoliš III. Izmjena i dopuna Prostornog plana uređenja Grada Novalje

**NE-TEHNIČKI SAŽETAK**

**Grad Novalja**

**Nositelj:**

Upravni odjel za poslove lokalne samouprave i uprave, Odsjek za prostorno uređenje i zaštitu okoliša



**Izrađivač studije:**

Urbanistički institut Hrvatske d.o.o.



**Voditelj izrade Studije:**

Mr.sc. Ninoslav Dusper, dipl.ing.arh.

**STRUČNI TIM**

<p><u>voditelj stručnog tima:</u> Mr.sc. Ninoslav Dusper, dipl.ing.arh.</p>		<p>Uvod.</p>
<p>Tamara Mihinjač Pleše, dipl.ing.arh.</p>		<p>Kratak pregled sadržaja i glavnih ciljeva izrade III. Izmjena i dopuna prostornog plana uređenja Grada Novalje i odnos s drugim odgovarajućim planovima ili programima.</p>
<p>Terezija Mirković Berković, dipl.ing.arh.</p>		<p>Podaci o postojećem stanju okoliša.</p>
<p>Dunja Ožvatić, dipl.ing.arh.</p>		<p>Okolišne značajke na koje provedba III. liD PPUG Novalja može značajno utjecati.</p>
<p>Doris Horvat, mag.ing.kraj.arh.</p>		<p>Postojeći okolišni problemi koji su važni za III. liD PPUG Novalja i mogući razvoj okoliša bez provedbe.</p>
<p>Karlo Žebčević, mag.oecol.et.prot.nat. i mag.ing.agr.</p>		<p>Ciljevi zaštite okoliša uspostavljeni po zaključivanju međunarodnih ugovora i sporazuma koji se odnose na III. liD PPUG Novalja.</p>
<p>Vilma Stopfer, mag.ing.kraj.arh.</p>		<p>Utjecaj izrade III. Izmjena i dopuna prostornog plana uređenja grada Novalja na okoliš.</p>
<p>Ana Topić, mag.ing.arh. i urb.</p>		<p>Varijantna rješenja planiranih aktivnosti.</p> <p>Mjere zaštite okoliša uključujući mjere sprječavanja, smanjenja i ublažavanja nepovoljnih utjecaja provedbe III. liD PPUG Novalje.</p>

## **SADRŽAJ:**

<b>1. UVOD</b> .....	2
<b>2. KRATAK PREGLED SADRŽAJA I GLAVNIH CILJEVA IZRADA III. IZMJENA I DOPUNA PROSTORNOG PLANA UREĐENJA GRADA NOVALJE I ODNOS S DRUGIM ODGOVARAJUĆIM PLANOVIMA ILI PROGRAMIMA</b> .....	3
<b>2.1. RAZLOZI ZA IZRADU III. IiD PPUG NOVALJA</b> .....	4
<b>2.2. CILJEVI ZA IZRADU I DONOŠENJE III. IiD PPUG NOVALJA</b> .....	4
<b>2.3. OBUHVAT III. IiD PPUG NOVALJA</b> .....	4
<b>2.4. NACRT PRIJEDLOGA III. IiD PPUG NOVALJA</b> .....	6
<b>2.5. PREGLED ODNOSA III. IiD PPUG NOVALJA S ODGOVARAJUĆIM STRATEGIJAMA I PROGRAMIMA</b> .....	8
<b>2.6. PREGLED PLANOVA U SKLADU S KOJIMA SE IZRAĐUJU III. IiD PPUG NOVALJA</b> .....	13
<b>3. INICIJALNA PROCJENA POSTOJEĆEG STANJA I OKOLIŠNIH PROBLEMA</b> .....	14
<b>4. POSTOJEĆI OKOLIŠNI PROBLEMI KOJI SU VAŽNI ZA III. IiD PPUG NOVALJA I MOGUĆI RAZVOJ OKOLIŠA BEZ PROVEDBE</b> .....	16
<b>4.1. KLIMA</b> .....	16
<b>4.2. TLO</b> .....	16
<b>4.3. MORE</b> .....	16
<b>4.4. KVALITETA ZRAKA</b> .....	17
<b>4.5. KULTURNO-POVIJESNA BAŠTINA</b> .....	17
<b>4.6. KRAJOBRAZNE ZNAČAJKE</b> .....	17
<b>4.7. BIORAZNOLIKOST</b> .....	18
<b>4.8. ČOVJEK - ZDRAVLJE I SIGURNOST</b> .....	18
<b>4.9. OPTEREĆENJE OKOLIŠA</b> .....	19
4.9.1. Svjetlosno onečišćenje.....	19
4.9.2. Buka.....	19
<b>4.10. GOSPODARSTVO</b> .....	19
4.10.1. Turizam.....	19
4.10.2. Šumarstvo.....	20
<b>5. UTJECAJ IZRADA III. IZMJENA I DOPUNA PROSTORNOG PLANA UREĐENJA GRADA NOVALJA NA OKOLIŠ</b> .....	21
<b>6. VARIJANTNA RJEŠENJA PLANIRANIH AKTIVNOSTI</b> .....	24
<b>7. MJERE ZAŠTITE OKOLIŠA UKLJUČUJUĆI MJERE SPRJEČAVANJA, SMANJENJA I UBLAŽIVANJA NEPOVOLJNIH UTJECAJA PROVEDBE III. IiD PPUG NOVALJE</b> .....	24
<b>7.1. PRIJEDLOZI MJERA / SMJERNICA ZA UBLAŽAVANJE UTJECAJA NA OKOLIŠ</b> .....	24
<b>7.2. PRIJEDLOG PRAĆENJA STANJA OKOLIŠA</b> .....	27
<b>8. IZVORI PODATAKA STUDIJE</b> .....	28
<b>9. PRILOZI</b> .....	30

## 1. UVOD

Strateška procjena utjecaja na okoliš (u daljnjem tekstu SPUO) je postupak kojim se procjenjuju vjerojatno značajni utjecaji na okoliš koji mogu nastati provedbom strategije, plana ili programa. Provedba postupka strateške procjene definirana je Zakonom o zaštiti okoliša („Narodne novine“, br. 80/13, 153/13, 78/15, 12/18) i Uredbom o strateškoj procjeni utjecaja plana i programa na okoliš („Narodne novine“, br. 03/17), (u daljnjem tekstu Uredba).

Ova Studija određuje, opisuje i procjenjuje očekivane značajne učinke na okoliš koje može uzrokovati provedba III. Izmjena i dopuna Prostornog plana uređenja Grada Novalje (u daljnjem tekstu III. IiD PPUG Novalja).

Grad Novalja je nositelj izrade i donošenja III. IiD PPUG-a Novalja, a ujedno i tijelo nadležno za provedbu postupka SPUO-a za III. IiD PPUG-a Novalja. Odluka o izradi III. IiD PPUG-a Novalja objavljena je u „Županijskom glasniku“ Ličko-senjske županije broj 31/17.

Na osnovu mišljenja nadležnog tijela u županiji, Upravnog odjela za graditeljstvo, zaštitu okoliša i prirode te komunalno gospodarstvo Ličko-senjske županije (Klasa: 351-01/16-01/63; Ur. broj: 2125/1-08-17-03 od 20. prosinca 2017.) potrebno je provesti postupak strateške procjene utjecaja na okoliš III. IiD PPUG-a Novalja.

Grad Novalja je donio Odluku o započinjanju postupka strateške procjene utjecaja na okoliš III. IiD PPUG Novalja (KLASA: 350-02/17-01/04 URBROJ: 2125/06-01/01-17-6 Novalja, 20. prosinca 2017. god.) koja je objavljena na službenoj internetskoj stranici Grada, [www.novalja.hr](http://www.novalja.hr).

Ministarstvo zaštite okoliša i energetike je postupkom prethodne ocjene prihvatljivosti Plana za ekološku mrežu 07. veljače 2018. godine donijelo Rješenje (Klasa: UP/I-612-07/17-71/375; Ur. broj: 517-07-2-2-18-4) da su planirane III. IiD PPUG Novalja prihvatljive za ekološku mrežu (**12. Prilozi**), stoga nije potrebno u sklopu Strateške studije provesti Glavnu ocjenu prihvatljivosti Plana za ekološku mrežu.

Na internetskoj stranici Grada Novalje objavljena je Informacija o započinjanju postupka strateške procjene te je objavljen Poziv za uključivanje javnosti u svrhu određivanja sadržaja strateške studije (Klasa: 350-02/17-01/04, Ur. broj: 2125/06-01/01-18-29, od 12. ožujka 2018. godine), nakon čega je nadležno tijelo donijelo Odluku o sadržaju strateške studije (Klasa: 350-02/17-01/04, Ur. broj: 2125/06-01/01-18-32, od 19. travnja 2018. godine).

## **2. KRATAK PREGLED SADRŽAJA I GLAVNIH CILJEVA IZRADE III. IZMJENA I DOPUNA PROSTORNOG PLANA UREĐENJA GRADA NOVALJE I ODNOS S DRUGIM ODGOVARAJUĆIM PLANOVIMA ILI PROGRAMIMA**

**1. Prostorni plan uređenja Grada Novalje** (PPUG Novalja) donesen je 24.10.2007. godine Odlukom o donošenju Prostornog plana uređenja Grada Novalje objavljenoj u „Županijskom glasniku“ Ličko-senjske županije br. 21/07.

**2. Izmjene i dopune Prostornog plana uređenja Grada Novalje** (IiD PPUG Novalja) donesene su 30. travnja 2015. godine Odlukom o donošenju Izmjena i dopuna Prostornog plana uređenja Grada Novalje objavljenoj u „Županijskom glasniku“ Ličko-senjske županije br. 9/15.

**3. Dopune Prostornog plana uređenja Grada Novalje** (D PPUG Novalja) donesene su 20. listopada 2016. godine Odlukom o donošenju Dopuna Prostornog plana uređenja Grada Novalje objavljenoj u „Županijskom glasniku“ Ličko-senjske županije br. 22/16.

**4. II. Izmjene i dopune Prostornog plana uređenja Grada Novalje** (II. IiD PPUG Novalja) donesene su 31. srpnja 2018. godine Odlukom o donošenju II. Izmjena i dopuna Prostornog plana uređenja Grada Novalje objavljenoj u „Županijskom glasniku“ Ličko-senjske županije br. 15/18. Paralelno s Planom, provodila se Strateška procjena utjecaja na okoliš (SPUO) II. Izmjena i dopuna Prostornog plana uređenja Grada Novalje. Nakon provedenog postupka Strateške procjene utjecaja na okoliš II. Izmjena i dopuna Prostornog plana uređenja Grada Novalje, 04. rujna 2018. doneseno je Izvješće o provedenoj Strateškoj procjeni utjecaja na okoliš II. Izmjena i dopuna prostornog plana uređenja Grada Novalje.

**5. Izrada III. Izmjena i dopuna Prostornog plana uređenja Grada Novalje** (III. IiD PPUG Novalja) započela je temeljem:

- Odluke o izradi III. IiD PPUG Novalja (u nastavku teksta: Odluka o izradi Plana) koju je donijelo Gradsko vijeće Grada Novalje na sjednici održanoj 21. prosinca 2017. godine i koja je objavljena u „Županijskom glasniku“ Ličko-senjske županije br. 31/17.

## 2.1. RAZLOZI ZA IZRADU III. IiD PPUG NOVALJA

Razlozi za izradu III. Izmjena i dopuna Plana su:

- izmjene uvjeta i smjernica za gradnju koji se odnose na područje turističkog punkta Zrće planske oznake T4 s pripadajućom plažom i akvatorijem.








## 2.2. CILJEVI ZA IZRADU I DONOŠENJE III. IiD PPUG NOVALJA

- Podizanje standarda i kvalitete ponude na plaži Zrće;
- **Korekcija smjernica i uvjeta gradnje u tekstualnom dijelu Plana – Odredbi za provedbu, a vezano za područje turističkog punkta Zrće (T4) i pripadajuće plaže i akvatorija:**
- redefiniranje detaljnih prostornih parametra za izgradnju plažnih građevina unutar građevinskog područja turističkog punkta Zrće utvrđenog u važećem Prostornom planu,
- razmatranje i definiranje dopuštenih zahvata te pratećih sadržaja na području plaže i akvatorija (proširenje i uređenje šetnice, uređenje terasa i sunčališta, bazena i sl.).

## 2.3. OBUHVAT III. IiD PPUG NOVALJA

Obuhvat III. Izmjena i dopuna Plana odnosi se na područje turističkog punkta Zrće planske oznake T4 (3,9 ha) s pripadajućom plažom i akvatorijem (u daljnjem tekstu: predmetna lokacija) (Slika 1), a definiran je važećim Prostornim planom – PPUG Novalja („Županijski glasnik“ br. 21/07, 9/15, 22/16).



-  **OBUH VAT PREDMETNE LOKACIJE**  
prema PPUG Novalja ("Županijski glasnik", br. 21/07, 9/15, 22/16)
-  **ZAŠTIĆENO OBALNO PODRUČJE MORA (ZOP)**  
PROSTOR OGRANIČENJA (1000 m KOPNO, 300 m MORE), LINIJA OBALE, 25 m, 70 m I 100 m OD OBALNE LINIJE
- RAZVOJ I UREĐENJE POVRŠINA IZDOVJENE NAMJENE**
-  **GRAĐEVINSKO PODRUČJE IZDOVJENE NAMJENE - UGOSTITELJSKO-TURISTIČKA NAMJENA - IZGRAĐENI DIO**  
TURISTIČKI PUNKT - T4
-  **GRAĐEVINSKO PODRUČJE IZDOVJENE NAMJENE - UGOSTITELJSKO-TURISTIČKA NAMJENA - NEIZGRAĐENI DIO**
- PODRUČJA POSEBNIH UVJETA KORIŠTENJA**
-  **ARHEOLOŠKO PODRUČJE**
-  **ZAŠTITA EKSPOZICIJE ILI KONTAKTNA ZONA**
-  **POJEDINAČNA KULTURNA DOBRA**



**Slika 1:** Izmjene uvjeta i smjernica za gradnju koji se odnose na područje turističkog punkta Zrće planske oznake T4 s pripadajućom plažom i akvatorijem

## 2.4. NACRT PRIJEDLOGA III. Iid PPUG NOVALJA

Za zonu ugostiteljsko-turističke namjene bez smještaja - turistički punkt „Zrće“ (T4) utvrđuje se sljedeće:

- građevinsko područje turističkog punkta „Zrće“ (T4) obuhvaća površinu od 3,9 ha,
- ukupni GBP ograničava se s maksimalno 3800 m<sup>2</sup>,
- ukupna brutto tlocrtna površina (BTP) ograničava se s maksimalno 9200 m<sup>2</sup>, a obuhvaća izgradnju (zatvoreni – natkriveni) i uređeni dio,
- gradnja unutar predmetnog građevinskog područja obuhvaća:
  - dvije postojeće višenamjenske građevine s društvenim, zabavnim, ugostiteljskim i rekreacijskim sadržajima, te pomoćnim i pratećim prostorima bez turističkog smještaja,
  - postojeće i planirane plažne građevine za potrebe korisnika plaže s ugostiteljskim i pomoćnim – pratećim sadržajima bez turističkog smještaja.
  
- Uvjeti gradnje na lokacijama dvije višenamjenske građevine (ugostiteljstvo, zabavno-društveni i rekreacijski sadržaji) sadržavaju:
  - na lokacijama (česticama) višenamjenskih građevina zahvat se provodi građenjem građevina (zatvoreni i natkriveni dijelovi), uređenjem površina (terase, bazeni, igrališta, tribine) te uređenjem zelenih površina,
  - maksimalna veličina građevne čestice ili pripadajućeg funkcionalnog prostora građevine iznosi 12.000 m<sup>2</sup> uz maksimalni GBP do 1800 m<sup>2</sup>, odnosno tlocrtnu bruto površinu do 6.000 m<sup>2</sup>,
  - najveća dozvoljena izgrađenost iznosi  $K_{ig} = 0,50$  ili do 50% građevne čestice odnosno pripadajućeg prostora,
  - najveća dozvoljena visina izgradnje iznosi S+P+1 ili 10,0 m,
  - najveća dozvoljena iskorištenost iznosi  $K_{is} = 0,80$ ,
  - uređene površine (terase, igrališta, tribine, parkovno i ostalo zelenilo) trebaju iznositi najmanje 50% građevne čestice odnosno pripadajućeg prostora, od čega na vegetaciju otpada najmanje 40% građevne čestice,
  - građevine se grade ambijentalnom oblikovanju mediteranske tipologije,
  - udaljenost građevina od obalne crte treba biti najmanje 10,0 m, a od ostalih međa 1,0 m,
  - unutar građevina nije dozvoljena izvedba turističkog smještaja ili stanovanja.
  
- Uvjeti gradnje na lokacijama plažnih građevina obuhvaćaju:
  - zahvat na lokacijama plažnih građevina obuhvaća gradnju zatvorenog i natkrivenog dijela te otvorene terase,
  - minimalna veličina građevne čestice uređene plaže ili pripadajućeg funkcionalnog prostora, osim za plažni objekt „Kalypso“, iznosi 7000 m<sup>2</sup>,
  - maksimalna veličina građevne čestice za plažni objekt „Kalypso“ iznosi 2000 m<sup>2</sup>,

- dozvoljava se rekonstrukcija i/ili gradnja više novih plažnih građevina čiji ukupni GBP iznosi 2000 m<sup>2</sup>,
- maksimalna tlocrtna brutto površina iznosi 3200 m<sup>2</sup>, a obuhvaća izgradnju (zatvoreni – natkriveni) i uređeni dio,
- dozvoljava se oblikovanje kosog i/ili ravnog krova s mogućnošću gradnje zelenog krova i/ili prohodnog krova i terase
- visina građevina ograničava se s P=7,15 m od terena do gornje kote zaštitne ograde prohodnog krova,
- unutar pripadajućeg prostora građevine ne formiraju se zelene ili druge površine, već se koristi okolni prostor plaže,
- udaljenost građevina do obalne crte treba biti najmanje 10,0 m, a od rubova pripadajućeg prostora 0,0 m,
- unutar građevina nije dozvoljena izvedba turističkog smještaja ili stanovanja.

#### Uređenje plaže:

- uređena morska plaža uz građevinsko područje turistički punkt „Zrće“ (T4) uređuje se na način:
  - dozvoljava se uređenje i gradnja pratećih sadržaja:
    - ugostiteljskih, rekreacijskih, zabavnih, društvenih i trgovačkih sadržaja
    - uređenje površina i postavljanje opreme za rekreaciju
    - sanitarnih čvorova, tuševa, garderobe,
    - terase, bazena (do 900 m<sup>2</sup> tlocrta), šetnica.
  - ukupni GBP pratećih sadržaja na plaži iznosi 200 m<sup>2</sup> prateći sadržaji smještaju se uz šetnicu, osim plažnih barova koji se mogu smjestiti u zoni plaže ispod šetnice (najviše 3 plažna bara u zoni ispod šetnice)
- na morskom dijelu se dozvoljava uređenje prostora i gradnja uređaja i elemenata za sportove i zabavu na vodi
- do predmetnih višenamjenskih i plažnih građevina treba predvidjeti prometni pristup (interventni, vatrogasni, opskrbeni) širine najmanje 5,5 m (3,5 m za plažne građevine) te osigurati planom uvjetovani broj parking mjesta prema standardu utvrđenom u članku 71. ovih Odredbi koja se rješavaju zajedno sa parkirališnim prostorom plaže, u okviru odvojene lokacije na udaljenosti do 300 m.
- predmetne sadržaje treba priključiti na infrastrukturne sustave vodoopskrbe, odvodnje, elektrike i telekomunikacija. Prije bilo kakve nove izgradnje ili rekonstrukcije objekata ili bazena s povećanjem opterećenja na postojeći sustav vodoopskrbe ili odvodnje nužna je izgradnja nove crpne stanice s pripadajućim tlačnim vodom te izgradnja novog vodoopskrbnog cjevovoda.
- uz područje turističkog punkta Zrće dozvoljava se izgradnja privezišta s kapacitetom od najviše 30 plovila.

## 2.5. PREGLED ODNOSA III. IiD PPUG NOVALJA S ODGOVARAJUĆIM STRATEGIJAMA I PROGRAMIMA

Tablica 1: Pregled odnosa III. IiD PPUG Novalja s odgovarajućim strategijama i programima

NAZIV ODGOVARAJUĆE STRATEGIJE/PLANA	POVEZANOST DOKUMENTA I CILJEVA OKVIRNOG PLANA I PROGRAMA
<p><b>Strategija održivog razvitka Republike Hrvatske</b> („Narodne novine“ br. 30/09)</p>	<p><u>Strategija prepoznaje sljedeće opće strateške ciljeve:</u>                      - Stabilni gospodarski razvitak                      - Zaštita okoliša</p> <p><u>Usklađenost III. IiD PPUG Novalja:</u>                      Provedbom III. IiD PPUG Novalja predviđa se razvoj područja u skladu sa ciljevima Strategije održivog razvitka Republike Hrvatske uvažavajući smjernice za održivi razvoj i zaštitu okoliša.</p>
<p><b>Strategija prostornog razvoja Republike Hrvatske</b> („Narodne novine“ br. 106/17)</p>	<p><u>Strategija prepoznaje sljedeće opće strateške ciljeve:</u>                      „... Strategijom se određuju dugoročne zadaće prostornog razvoja RH, strateška usmjerenja razvoja djelatnosti u prostoru i polazišta za koordinaciju njihovih razvojnih mjera u prostoru pa ona u osnovi sadržava:</p> <ul style="list-style-type: none"> <li>• polazišta, osnovu i organizaciju prostornog razvoja sa smjericama i prioritetima za postizanje ciljeva prostornog razvoja</li> <li>• razvoj prostornih sustava sa smjericama za prostorni razvoj na regionalnoj i lokalnoj razini</li> <li>• mjere zaštite okoliša u skladu sa Strategijom održivog razvitka RH. ...“</li> </ul>
<p><b>Strategija i akcijski plan zaštite biološke i krajobrazne raznolikosti Republike Hrvatske</b> („Narodne novine“ 143/08)</p>	<p><u>Strategija prepoznaje sljedeće opće strateške ciljeve:</u></p> <ul style="list-style-type: none"> <li>- Očuvati sveukupnu biološku, krajobraznu i geološku raznolikost kao temeljnu vrijednost i potencijal za daljnji razvitak Republike Hrvatske;</li> <li>- Ispuniti sve obveze koje proizlaze iz procesa pridruživanja Europskoj uniji i usklađivanja zakonodavstva s relevantnim direktivama i uredbama EU (Direktivom o staništima, Direktivom o pticama, CITES uredbama);</li> <li>- Ispuniti obveze koje proizlaze iz međunarodnih ugovora na području zaštite prirode, biološke sigurnosti, pristupa informacijama i dr.;</li> <li>- Osigurati integralnu zaštitu prirode kroz suradnju s drugim sektorima;</li> <li>- Utvrditi i ocijeniti stanje biološke, krajobrazne i geološke raznolikosti, uspostaviti informacijski sustav zaštite prirode s bazom podataka povezanom u informacijski sustav države.</li> </ul>

<p><b>Strategija razvoja turizma Republike Hrvatske do 2020. godine</b> („Narodne novine“ br. 55/13)</p>	<p><u>Ciljevi:</u></p> <ul style="list-style-type: none"> <li>• Povećanje atraktivnosti i konkurentnosti turizma,</li> <li>• Novo zapošljavanje,</li> <li>• Investicije,</li> <li>• Povećanje turističke potrošnje.</li> </ul> <p><u>Usklađenost III. IiD PPUG Novalja:</u>                  III. IiD PPUG Novalja usklađene su sa ciljevima i mjerama <i>Strategija razvoja turizma Republike Hrvatske do 2020.</i>, prvenstveno putem <i>Mjere 12.: Regionalni/lokalni programi uređenja i upravljanja plažama</i>, a odnosi se na uređenje plaža i njihovo održavanje kroz prostorno plansku dokumentaciju (prostorni planovi jedinica lokalne i područne - regionalne samouprave).                  Za uređene plaže ističe se potreba izrade analize prihvatnog kapaciteta i načina njihova održavanja, s obzirom na to da se one kao takve definiraju kroz prostorno plansku dokumentaciju (prostorni planovi jedinica lokalne i područne – regionalne samouprave). Kroz definiranje poželjnih načina uređenja turistički pogodnih plaža, utvrđivanje prihvatnog kapaciteta i načina njihova optimalnog korištenja, kao i potrebnih sadržaja, mogućnosti naplate ulaza, tematiziranja i sl., provedba mjere podrazumijeva trajnu zaštitu prirodnosti i ambijentalnosti plažnog prostora uz istodobno osiguranje pozitivnih učinaka na lokalne proračune.</p>
<p><b>Strategija i akcijski plan zaštite prirode Republike Hrvatske za razdoblje od 2017. do 2025. godine</b> („Narodne novine“ br. 77/17)</p>	<p>„Pet strateških ciljeva Strategije:</p> <ol style="list-style-type: none"> <li>1. Povećati učinkovitost osnovnih mehanizama zaštite prirode;</li> <li>2. Smanjiti direktne pritiske na prirodu i poticati održivo korištenje prirodnih dobara;</li> <li>3. Ojačati kapacitete sustava zaštite prirode;</li> <li>4. Povećati znanje i dostupnost podataka o prirodi;</li> <li>5. Podići razinu znanja, razumijevanja i podrške javnosti za zaštitu prirode.“</li> </ol> <p><u>Usklađenost III. IiD PPUG Novalja:</u>                  Strateška studija će doprinijeti ostvarenju strateških ciljeva definiranih <i>Strategijom i akcijskim planom zaštite prirode Republike Hrvatske za razdoblje od 2017. do 2025. godine</i>, putem definiranja mjera zaštite.</p>
<p><b>Strategija upravljanja vodama</b> („Narodne novine“ br. 91/08)</p>	<p><u>Ciljevi:</u></p> <p>- Osiguranje dovoljnih količina kvalitetne pitke vode za vodoopskrbu stanovništva;</p>

	<ul style="list-style-type: none"> <li>- Osiguranje potrebnih količina vode odgovarajuće kakvoće za različite gospodarske namjene;</li> <li>- Zaštita ljudi i materijalnih dobara od poplava i drugih vidova štetnog djelovanja voda;</li> <li>- Zaštita i unapređenje ekološkog stanja voda i o vodi ovisnih ekosustava.</li> </ul> <p><u>Usklađenost III. IiD PPUG Novalja:</u></p> <ul style="list-style-type: none"> <li>- Navedeni ciljevi u Strategiji upravljanja vodama uvaženi su u Strateškoj studiji utjecaja na okoliš III. IiD PPUG Novalja.</li> <li>- U navedenoj Studiji, umjesto stanovništva, osiguranje dovoljnih količina kvalitetne pitke vode za vodoopskrbu odnosi se na korisnike prostora (turiste i djelatnike turističkog punkta).</li> </ul>
<p><b>Strategija ukupnog razvoja Grada Novalje 2016. - 2020.</b></p>	<p><u>Strateški ciljevi razvoja turizma do 2025. godine:</u></p> <div style="border: 1px solid black; padding: 5px; margin: 5px 0;"> <p>Krovni ciljevi:</p> <ul style="list-style-type: none"> <li>- Produženje turističke sezone</li> <li>- Povećanje turističke potrošnje</li> </ul> </div> <ul style="list-style-type: none"> <li>- <b>Diversifikacija ciljnih segmenata gostiju</b> (proširenje strukture ciljnih segmenata gostiju orijentacijom na turiste više platežne moći i zainteresirane za putovanje izvan ljetne sezone)</li> <li>- <b>Diversifikacija ponude turističkih iskustava</b> (proširenje ponude turističkih proizvoda na području Grada Novalje tijekom većeg dijela godine)</li> <li>- <b>Unapređenje kvalitete</b> (razvoj složenog lanca vrijednosti sadržaja i usluga kvalitetom prilagođena očekivanjima i potrebama gostiju)</li> <li>- <b>Unapređenje imidža destinacije</b> (stvaranje imidža sadržajne i na različite načine zabavne destinacije jedinstvenog i očuvanog krajobraza)</li> </ul>
	<p>Za potrebu izrade Strategije upravljanja morskim okolišem i obalnim područjem Republike Hrvatske napravljene su ocjene stanja morskog okoliša i obalnog područja. Slijedom metodologije definirane Okvirnom direktivom o morskoj strategiji (ODMS), detaljno su obrađene značajke morskog okoliša te opterećenja i utjecaji na morski okoliš. Procjena stanja obalnog područja uključila je analizu pet tematskih područja: prostorni razvoj, okoliš, gospodarsko-socijalni razvoj, klimatske promjene te sustav upravljanja obalnim područjem. S obzirom da Strategija još nije usvojena, dalje u tekstu prikazuju se odredbe dokumenata koji su izrađeni u svrhu pripreme Strategije i razrade njenih ciljeva.</p>

<p><b>Strategija upravljanja morskim okolišem i obalnim područjem Republike Hrvatske</b></p>	<ul style="list-style-type: none"> <li>• <b>Skup značajki dobrog stanja okoliša za morske vode pod suverenitetom RH i skup ciljeva u zaštiti morskog okoliša i s njima povezanih pokazatelja</b>                  Uzimajući u obzir izrađen i usvojen prvi dokument Strategije zaštite morskog okoliša Početna procjena stanja i pritisaka na morski okoliš Hrvatskog dijela Jadrana izrađen je dokument: Skup značajki dobrog stanja okoliša za morske vode pod suverenitetom Republike Hrvatske i skup ciljeva u zaštiti morskog okoliša i s njima povezanih pokazatelja. U okviru definiranja ovog dokumenta bilo je potrebno razlučiti tri cilja:                 <ul style="list-style-type: none"> <li>• Zaštiti, omogućiti oporavak (gdje je potrebno), strukturu i funkcije biološke raznolikosti i ekosustava u cjelini u svrhu postizanja i zadržavanja dobrog stanja okoliša.</li> <li>• Uočiti onečišćenje morskog okoliša u svrhu procjene rizika za ljudsko zdravlje i zdravlje ekosustava u cjelini s obzirom na korištenje mora, a kako bi bili sigurni da onečišćenje ne predstavlja značajniji rizik za ljudsko zdravlje i zdravlje ekosustava s obzirom na njegovu namjenu.</li> <li>• Zadržati korištenje morskih resursa i dobara, te drugih aktivnosti u morskim područjima, na razinama koje su održive i koje osiguravaju potencijal za korištenje i aktivnosti kako sadašnjih tako i budućih generacija.</li> <li>• Primijeniti principe dobrog upravljanja, kroz EU i globalno.</li> </ul> </li> </ul> <p>Ciljevi koje je potrebno postići kako bi se zadovoljili kriteriji Okvirne direktive o morskoj strategiji odnose se dijelom i na plaže, odnosno potrebno je provesti niz aktivnosti na plažama kako bi se postiglo dobro stanje okoliša.</p> <p>Ciljevi za postizanje dobrog stanja okoliša, koji se mogu odnositi i na plaže, nalažu da je potrebno:</p> <ul style="list-style-type: none"> <li>• Sve intervencije u morskom okolišu moraju biti učinjene na način da osiguravaju potpuno sagledavanje svih mogućih utjecaja, uključujući kumulativni učinak na svim odgovarajućim prostornim skalama u cilju osiguranja dobrog stanja okoliša.</li> </ul> <ul style="list-style-type: none"> <li>• <b>Program mjera zaštite i upravljanja morskim okolišem i obalnim područjem</b>                  Direktiva 2008/56/EZ Europskog parlamenta i Vijeća kojom se uspostavlja okvir za djelovanje Zajednice u području politike morskog okoliša (Okvirna direktiva o morskoj strategiji, ODMS) nalaže izradu i provođenje pomorskih strategija država članica radi zaštite i očuvanja morskog okoliša te sprječavanja i smanjivanja unosa onečišćujućih tvari ili energije u morski okoliš u morski okoliš kako bi se postupno uklonilo onečišćenje i osiguralo da nema znatnih posljedica za morsku bioraznolikost, morske ekosustave, ljudsko zdravlje ili zakonitu uporabu mora. Sukladno Okvirnoj direktivi o morskoj strategiji države članice trebaju izraditi program mjera koje je potrebno poduzeti za postizanje ili održavanje dobrog stanja okoliša u njihovim morskim vodama. Sukladno odredbama Uredbe o izradi i provedbi dokumenata Strategije upravljanja morskim okolišem i obalnim područjem, Programom se određuju</li> </ul>
--	--

	<p>mjere koje je potrebno poduzeti radi postizanja i/ili održavanja dobrog stanja okoliša te mjere koje je potrebno poduzeti radi ostvarivanja ciljeva upravljanja morskim okolišem i obalnim područjem. Neke od mjera koje se odnose i na područja plaža su sljedeće:</p> <ul style="list-style-type: none"> <li>• Zaštititi morska staništa smanjenjem antropogeno uzrokovane eutrofikacije, onečišćenja i drugih aktivnosti,</li> <li>• Prikupljati otpad u moru putem ronilačkih akcija i putem kočarenja,</li> <li>• Razvijati prilagodbu obalnog područja na porast razine mora.</li> </ul>
<p><b>Regionalni program uređenja i upravljanja morskim plažama na području Ličko-senjske županije</b> („Županijski glasnik“ br. 08/15, 5/17)</p>	<p>Prema Regionalnom programu uređenja i upravljanja plažama na području Ličko-senjske županije („Županijski glasnik“ br. 8/15, 5/17)) plaža Zrće je definirana prvenstveno kao party plaža i plaža sa zabavnim sadržajima za mlade, ali i kao plaža za obitelji s djecom, urbana promenadna plaža, plaža sa sportskim i rekreativnim sadržajima, plaža za surfere i adrenalinska plaža.</p> <p>Prioriteti za uređivanje – tematizaciju plaža utvrđeni su tijekom otvorene javne rasprave održane u svim jedinicama lokalne samouprave u priobalnom dijelu županije. Na području Grada Novalje odabrane su sljedeće prioritetne plaže za uređenje (tematizaciju) :</p> <p><b>1. Plaža Zrće – Novalja...</b></p> <p><u>Usklađenost III. IiD PPUG Novalja:</u> Ciljevi III. IiD PPUG Novalja odnose se na podizanje standarda i kvalitete ponude na plaži Zrće, a samim time su u skladu sa ciljevima Regionalni program uređenja i upravljanja morskim plažama na području Ličko-senjske županije, prvenstveno onih koji plažu Zrće stavljaju kao prioritetnu plažu za uređenje (tematizaciju).</p>
<p><b>Program prostornog uređenja</b> („Narodne novine“ br. 50/99, 84/13)</p>	<p><u>Ciljevi:</u></p> <ul style="list-style-type: none"> <li>- Osnažiti prostorno razvojnu strukturu Države;</li> <li>- Povećati vrijednost i kvalitetu prostora i okoliša;</li> <li>- Racionalno koristiti i zaštititi nacionalna dobra;</li> <li>- Uvažiti zajednička obilježja i osobitosti područja;</li> <li>- Osigurati učinkovitost sustava prostornog uređenja;</li> <li>- Usmjeriti prostorno razvojne prioritete.</li> </ul> <p><u>Usklađenost III. IiD PPUG Novalja:</u> III. IiD PPUG Novalja predviđeno je podizanje standarda i kvalitete ponude na plaži Zrće što je suglasno sa ciljevima navedenim u Programu prostornog uređenja.</p>

## 2.6. PREGLED PLANOVA U SKLADU S KOJIMA SE IZRAĐUJU III. IiD PPUG NOVALJA

**Tablica 2:** Pregled Planova u skladu s kojima se izgrađuju III. IiD PPUG Novalja

NAZIV PLANA/STUDIJE	III. IiD PPUG NOVALJA	USKLAĐENOST III. IiD PPUG NOVALJA				
<p>Prostorni plan Ličko-senjske županije („Županijski glasnik” broj 16/02, 17/02, 19/02, 24/02, 3/05, 3/06, 15/06, 19/07, 13/10, 22/10, 19/11, 4/15, 7/15, 6/16, 15/16, 5/17, 9/17)</p>	<p>Razlozi za pokretanje i donošenja III. Izmjena i dopuna Prostornog plana uređenja Grada Novalja su: <i>izmjene uvjeta i smjernice za gradnju koji se odnose na područje turističkog punkta Zrće planske oznake T4 s pripadajućom plažom i akvatorijem</i>, a potrebno ih je uskladiti s Prostornim planom Ličko-senjske županije.</p> <p>Članak 45. „b) Na području značajnog krajobraza plaže Zrće dozvoljava se planiranje turističkog punkta (T4) bez smještajnih kapaciteta čiji će se detaljni uvjeti uređenja odrediti na razini PPUG Novalja. Odredbom...”</p> <p>Članak 130. „... Za dijelove prirode koji su zaštićeni temeljem Zakona o zaštiti prirode, ili su ovim Planom određeni za određenu kategoriju zaštite, mjere zaštite propisane su zakonom, odlukom o zaštiti svakog pojedinog dijela prirode, prostornim planovima područja posebnih obilježja i odredbama ovog Plana.</p> <table border="1" data-bbox="833 1134 1525 1294"> <thead> <tr> <th></th> <th>ZAŠTIĆENI DIJELOVI PRIRODE</th> </tr> </thead> <tbody> <tr> <td><b>Značajni krajobraz</b></td> <td>... - Zrće kod Novalje ..</td> </tr> </tbody> </table> <p>...”</p>		ZAŠTIĆENI DIJELOVI PRIRODE	<b>Značajni krajobraz</b>	... - Zrće kod Novalje ..	<p>Navedeni razlozi usklađeni su s Prostornim planom Ličko-senjske županije (Županijski glasnik“ br. 16/02, 17/02, 19/02, 24/02, 3/05, 3/06, 15/06, 19/07, 13/10, 22/10, 19/11, 4/15, 7/15, 6/16, 9/17).</p>
	ZAŠTIĆENI DIJELOVI PRIRODE					
<b>Značajni krajobraz</b>	... - Zrće kod Novalje ..					



### 3. INICIJALNA PROCJENA POSTOJEĆEG STANJA I OKOLIŠNIH PROBLEMA

Inicijalna procjena postojećeg stanja okoliša i okolišnih problema provodi se sa ciljem prepoznavanja stvarnog stanja okoliša na području **turističkog punkta Zrće (T4) s pripadajućom plažom i akvatorijem te širim utjecajnim područjem** po pojedinim sastavnicama, da bi se definirali glavni pritisci i problemi te kako bi se odredio pristup procjeni mogućih utjecaja na okoliš (Tablica 3).

Prilikom inicijalne procjene u obzir su uzeti zahtjevi za Prostorni plan prema članku 90. Zakona o prostornom uređenju („Narodne novine“ br. 153/13, 65/17) i mišljenja nadležnih tijela pribavljena tijekom postupka određivanja sadržaja Strateške studije sukladno Članku 9. Uredbe o strateškoj procjeni utjecaja strategije, plana i programa na okoliš („Narodne novine“ br. 3/17).

Strateškom studijom obrađuje se mogući utjecaji aktivnosti koje su planirane III. liD PPUG Novalja. Šire utjecajno područje, obzirom na ciljeve i programska polazišta III. liD PPUG Novalje, određeno je kao zona čiji je promjer zajedno s predmetnom lokacijom jednak 1500 m, a unutar koje se može očekivati utjecaj provedbe III. liD PPUG Novalja na sastavnice okoliša.

**Tablica 3:** Rezultati inicijalne procjene postojećeg stanja i okolišnih problema

OKOLIŠNO PITANJE	PREPORUKA ZA STRATEŠKU PROCJENU
<b>KLIMA</b>	- Prepoznati mogući utjecaj klimatskih promjena na planirane aktivnosti i utjecaj zahvata na klimatske promjene.
<b>TLO</b>	- Na području predmetne lokacije sa širim utjecajnim područjem nalaze se dva tipa tla, od čega smeđe tlo na vapnencu pokriva gotovo cijelo navedeno područje, a antropogena tla flišnih i krških sinklinala i koluvija jedan mali dio. - U Studiji je potrebno sagledati utjecaj na tlo.
<b>KULTURNO – POVIJESNA BAŠTINA</b>	- Potrebno je sagledati da li se unutar područja predmetne lokacije i šireg područja utjecaja nalazi kulturno–povijesna baština.
<b>VODE</b>	- Sagledati da li se u blizini predmetne lokacije nalaze vodna tijela, ukoliko da - obraditi utjecaj planirane aktivnosti u prostoru s aspekta mogućeg onečišćenja istog. - Utvrditi da li se aktivnost planira u zoni koja je podložna poplavama.

<p><b>MORE</b></p>	<ul style="list-style-type: none"> <li>- More predstavlja najvažniji prirodni potencijal prostora te je osnova za razvoj turizma i rekreacije. Na području predmetne lokacije i širem utjecajnom području kakvoća mora za kupanje ispituje se na tri lokacije, od kojih se dvije nalaze na predmetnoj lokaciji (plaži Zrće), godišnja ocjena za 2018. godinu ocijenjena je izvrsnom ocjenom.</li> <li>- Plaža Zrće je nosioc međunarodne plave zastave.</li> <li>- U strateškoj studiji potrebno je obraditi utjecaje na more s aspekta mogućeg onečišćenja mora</li> </ul>
<p><b>ZRAK</b></p>	<ul style="list-style-type: none"> <li>- Prema podacima iz Uredbe o određivanju zona i aglomeracija prema razinama onečišćenosti zraka na teritoriju Republike Hrvatske („Narodne novine“, br. 01/14), predmetna lokacija sa širim utjecajnim područjem nalazi se unutar zone HR3 čija kvaliteta zraka je zadovoljavajuća, te unutar navedenog područja ne postoje značajni izvori onečišćenja.</li> <li>- Predmetna lokacija sa širim utjecajnim područjem nema postaja za mjerenje kvalitete zraka u sklopu državne i lokalne mreže.</li> <li>- Prilikom analize mogućih utjecaja potrebno je sagledati utjecaj planiranih aktivnosti na kvalitetu zraka u odnosu na blizinu naselja, a ponajviše s aspekta utjecaja na zdravlje ljudi.</li> </ul>
<p><b>ZNAČAJKE KRAJOBRAZA</b></p>	<ul style="list-style-type: none"> <li>- Prilikom izrade strateške studije potrebno se usmjeriti na analizu postojećeg stanja krajobrazu i planiranim izmjenama utvrditi moguće uzroke ugroženosti krajobrazu unutar predmetne lokacije.</li> </ul>
<p><b>STANIŠTA, EKOLOŠKA MREŽA I ZAŠTIĆENA PODRUČJA</b></p>	<ul style="list-style-type: none"> <li>- Predmetna lokacija sa širim utjecajnim područjem nalazi unutar područja ekološke mreže (Uredba o ekološkoj mreži, „Narodne novine“ br. 124/13 i 105/15), područja očuvanja značajna za vrste i stanišne tipove (POVS): HR3000039 Uvala Caska- od Metajne do rta Hanzina i područje očuvanja značajno za ptice (POP) HRJ 000023 SZ Dalmacija i Pag.</li> <li>- Strateškom studijom potrebno je analizirati i ocijeniti moguće utjecaje provedbe III. Izmjena i dopuna Prostornog plana uređenja Grada Novalje na bioraznolikost (posebno strogo zaštićene vrste te ugrožene i rijetke stanišne tipove), georaznolikost (vrijedni geološki lokaliteti, speleološki objekti, minerali i fosili), krajobraznu raznolikost i područja zaštićena temeljem Zakona o zaštiti prirode.</li> </ul>
<p><b>ZDRAVLJE I SIGURNOST LJUDI</b></p>	<ul style="list-style-type: none"> <li>- U strateškoj studiji potrebno je sagledati utjecaj na čovjeka (korisnika prostora) s aspekta mogućih čimbenika koji se odnose na uvjete u okolišu: onečišćenje zraka, voda, buka uslijed realizacije planiranih aktivnosti te izloženost opasnostima.</li> <li>- Potrebno predvidjeti rizike i opasnosti kojima može biti ugroženo zdravlje i sigurnost korisnika prostora.</li> </ul>
<p><b>GOSPODARSKE ZNAČAJKE</b></p>	<p><u>TURIZAM</u></p> <ul style="list-style-type: none"> <li>- U Strateškoj studiji potrebno je sagledati utjecaj III. IiD PPUG na turizam s aspekta razvoja prostora.</li> </ul> <p><u>ŠUMARSTVO</u></p> <ul style="list-style-type: none"> <li>- Utvrditi da li planirane aktivnosti imaju utjecaj na šumarstvo te kakva je važnost šumarstva odnosno šumskog pokrova na iste aktivnosti.</li> </ul>

## **4. POSTOJEĆI OKOLIŠNI PROBLEMI KOJI SU VAŽNI ZA III. IiD PPUG NOVALJA I MOGUĆI RAZVOJ OKOLIŠA BEZ PROVEDBE**

### **4.1. KLIMA**

#### Opis okolišnog problema:

Negativni utjecaji klimatskih promjena mogu uključivati štete prouzrokovane sve češćim prirodnim katastrofama, porastom razine mora, poplavama, porastom temperature zraka, mora i voda, porastom količina padalina te mogu imati negativne posljedice na zdravlje ljudi, turizam i sl.

Ukoliko se ne obrati pozornost, moguće klimatske promjene mogu usporiti i negativno se obraziti na pozitivne aspekte razvoja, te imati negativan utjecaj na razvoj društva općenito.

#### Razvoj okoliša bez provedbe III. IiD PPUG Novalja

Bez provedbe predmetnih III. IiD PPUG Novalja razvoj ove sastavnice odvijat će se sukladno stanju opisanom u poglavlju početnog stanja okoliša. Sadašnji temperaturni i oborinski ekstremi, općenito ekstremne vremenske prilike predstavljaju sve veće opterećenje, a pretpostavka je da će postati sve izraženiji. Tako da uvijek postoji opasnost od kolapsa postojeće infrastrukture (ceste, vodoopskrba, elektroenergetski sustav), uzrokovanog nekim ekstremnim pojavama za koje ona nije projektirana.

### **4.2. TLO**

#### Opis okolišnog problema:

Na području predmetne lokacije sa širim utjecajnim područjem prevladava smeđe tlo na vapnencu koje je po svom sastavu trajno je nepogodno za obradu te antropogena tla flišnih i krških sinklinala i koluvijala koja su marginalne pogodnosti za obradu. Kako na području predmetne lokacije i definirane šire granice obuhvata nije predviđena poljoprivreda kao djelatnost, neobrađivi tipovi tla ne predstavljaju okolišni problem za predmetnu lokaciju.

#### Razvoj okoliša bez provedbe III. IiD PPUG Novalja

Bez provedbe III. IiD PPUG Novalja, kvaliteta tla na području predmetne lokacije ostala bi ista, odnosno kako je opisana u poglavlju: Postojeće stanje okoliša, za navedenu sastavnicu.

### **4.3. MORE**

#### Opis okolišnog problema:

Glavni izvori onečišćenja mora predstavljaju otpadne vode. Najveća koncentracija otpadnih voda na području Grada Novalje nalazi se (između ostalog) i u turističkoj zoni Zrće. Otpadne vode područja plaže Zrće odvođe se putem jedne crpne stanice na kojoj je potrebno pojačati kapacitet te tlačno – gravitacijskog kolektora. Postojeći sustav odvodnje jedva zadovoljava potrebe sadašnjih korisnika. Kao potencijalna opasnost zagađenja obalnog pojasa i mora

predstavlja djelomično izgrađen sustav odvodnje na području većeg broja naselja koji su dio Grada Novalje te druge djelatnosti vezane uz korištenje priobalnog područja poput turizma i sl. Prije bilo kakve nove izgradnje, rekonstrukcije objekata ili bazena s povećanjem opterećenja na postojeći sustav odvodnje nužna je izgradnja nove crpne stanice s pripadajućim tlačnim vodom.

Kod izvođenja pontona koji će se sidriti, doći će do određenih onečišćenja mora (manjeg intenziteta).

#### Razvoj okoliša bez provedbe III. IiD PPUG Novalja

Zbog maksimalne iskorištenosti postojećeg kapaciteta vodoopskrbe i sustava odvodnje, bez provedbe predmetnih III. IiD PPUG Novalja može doći do onečišćenja čime se posebno ugrožavaju morski ekosustavi i kakvoća mora, a samim time i gospodarska vrijednost obalnog pojasa uvale Zrće.

### **4.4. KVALITETA ZRAKA**

#### Opis okolišnog problema:

Postojeći problem vezan za kvalitetu zraka je nedostatak mjernih postaja, samim time i nedovoljno precizna ocjena kvalitete zraka. Za detaljniju analizu mogućeg utjecaja pojedinih izvora onečišćenja na kvalitetu zraka potrebna je uspostava mjernih postaja. Na području predmetne lokacije, najveći izvori onečišćenja zraka je promet.

#### Razvoj okoliša bez provedbe III. IiD PPUG Novalja

Bez provedbe III. IiD PPUG Novalja, kvaliteta zraka na području predmetne lokacije ostala bi ista, odnosno kako je opisana u poglavlju: Postojeće stanje okoliša, za navedenu sastavnicu.

### **4.5. KULTURNO-POVIJESNA BAŠTINA**

#### Opis okolišnog problema:

Ugrožena su potencijalna arheološka nalazišta, jer se bez arheološkog pregleda i sustavnih arheoloških iskopavanja ne može odrediti njihova točna pozicija i rasprostiranje.

#### Razvoj okoliša bez provedbe III. IiD PPUG Novalja

Bez provedbe III. IiD PPUG Novalja, utjecaj na kulturnu baštinu ostao bi isti, odnosno ne bi bilo aktivnosti koje su predložene ovim Planom te ne bi bila ugrožena potencijalna arheološka nalazišta.

### **4.6. KRAJOBRAZNE ZNAČAJKE**

#### Opis okolišnog problema:

Unošenjem novih sadržaja i elemenata u prostor povećava se izgrađenost prostora kopna i morskog akvatorija, a posljedica je promjena vizualnog identiteta te karaktera krajobrazu. Vrlo je važno očuvati i zaštititi karakterističnost i prepoznatljivost krajobrazu.

### Razvoj okoliša bez provedbe III. IiD PPUG Novalja

Bez provedbe III. IiD PPUG Novalja, na prostoru predmetne lokacije neće doći do dodatnog opterećenja na obalni krajobraz.

## **4.7. BIORAZNOLIKOST**

### Opis okolišnog problema:

Na području plaže Zrće najvažniji negativni utjecaj na biološku i krajobraznu raznolikost ima gradnja, odnosno izgrađenost prostora, s naglaskom na negativni trend u posljednjih 20-tak godina. Gradnja ima neposredan i posredan utjecaj na morska i kopnena staništa, ekosustave i okoliš.

Prepoznati izvor ugroženosti staništa na predmetnom području:

- Šikare (D) - promjena u načinu korištenja zemljišta;
- Morska obala (F) - turizam, gradnja i nekontrolirano odlaganje otpada, nasipavanje, ilegalno nasipavanje te dohrana plaža;
- More (G) - onečišćenje mora, promjena temperature i struja uslijed klimatskih promjena, izgradnja i nasipavanje obale, sidrenje, gradnja i nasipanje u more.

### Razvoj okoliša bez provedbe III. IiD PPUG Novalja:

Predviđenim aktivnostima doći će do manjih promjena unutar površina staništa. Uz primjenu odgovarajućih mjera ublažavanja ovi utjecaji biti će svedeni na minimalnu razinu.

## **4.8. ČOVJEK - ZDRAVLJE I SIGURNOST**

### Opis okolišnog problema:

Klima utječe na ljudsko zdravlje, koje je ugroženo zbog brojnih toplinskih valova, a predviđa se da će ih u budućnosti biti sve više.

Turistička infrastruktura može negativno utjecati na kvalitetu vode zbog povećanog pritiska otpadnih voda na malom području turističkog punkta Zrće i samim time imati negativan utjecaj za čovjeka.

Povećani pritisak na sustave odvodnje i tretiranje može uzrokovati i izravni izljev netretiranih otpadnih voda u okoliš. Takvi rizici se najčešće javljaju u vrijeme turističke sezone. Povećan broj vodonepropusnih površina (asfalt, beton, popločenja) povećava postotak suvišne površinske vode koja dolazi do vodenih tijela. Suvišna voda sadrži suspenzije ulja i razne otopljene tvari.

### Razvoj okoliša bez provedbe III. IiD PPUG Novalja:

Bez provedbe III. IiD PPUG Novalja, utjecaj na zdravlje i sigurnost čovjeka ostala bi ista, odnosno kako je opisano u poglavlju: Postojeće stanje okoliša, za navedenu sastavnicu.

## 4.9. OPTEREĆENJE OKOLIŠA

### 4.9.1. Svjetlosno onečišćenje

#### Opis okolišnog problema:

Na području plaže Zrće moguć je značajan povremeni utjecaj na okoliš korištenjem svjetlosnih snopova usmjerenih prema nebu i površinama koje bi ih mogle reflektirati prema nebu. Na lokaciji plaže Zrće koristi se neekološka javna rasvjeta koja emitira svjetlost iznad linije horizonta.

Provođenje kaznenih odredbi iz glave VIII. Zakona o svjetlosnom onečišćenju okoliša (NN 114/11) trenutno nije moguće zbog nepostojanja Pravilnika i Uredbe iz čl. 15. i 16. te Odluke iz članka 17. kojim je definirana zaštita od svjetlosnog onečišćenja odnosno vrijednosti, ali i ovlaštena tijela za mjerenje tih vrijednosti.

#### Razvoj okoliša bez provedbe III. liD PPUG Novalja:

Bez provedbe III. Izmjena i dopuna nastavit će korištenje neekološke rasvjete koja će povećati negativan utjecaj na ekosustav i bioraznolikost.

### 4.9.2. Buka

#### Opis okolišnog problema:

Obzirom da je plaža Zrće turistički punkt bogat ugostiteljskim sadržajima, javlja se problem pojačanog intenziteta buke. Iz tog razloga Gradsko vijeće Grada Novalje 2013. i 2018. godine donosi Odluku o načinu korištenja elektroakustičkih uređaja. Odlukom je definirana i određena najviša dopuštena razina buke (ovisno o dobu dana) te obavezna ugradnja limitatora na elektroakustične uređaje unutar svih ugostiteljskih objekata.

#### Razvoj okoliša bez provedbe III. liD PPUG Novalja:

Bez provedbe III. Izmjena i dopuna utjecaj bi ostao isti, iz razloga što postoji Odluka o načinu korištenja elektroakustičkih uređaja iz 2018. godine.

## 4.10. GOSPODARSTVO

### 4.10.1. Turizam

#### Opis okolišnog problema:

Za potrebe turističkog razvoja predmetne lokacije unosit će se zahvat u prostor koji iziskuje gradnju građevina, bazena, iskope, šetnicu, pontona na morskoj površini i drugih pratećih sadržaja, što će imati negativan utjecaj na biološku i krajobraznu raznolikost.

Prekomjerne turističke posjete, odnosno velika koncentracija ljudi na prostoru izazivaju onečišćenja u krajobrazu.

Vizualna degradacija prostora može proizaći iz neodgovarajućeg i neprihvatljivog načina građenja.

### Razvoj okoliša bez provedbe III. IiD PPUG Novalja

Bez provedbe III. IiD PPUG Novalja, ostat će veliki intenzitet posjetitelja/turista na području predmetne lokacije.

#### **4.10.2. Šumarstvo**

##### Opis okolišnog problema:

U svrhu zaštite šuma, šumska područja potrebno je umjetno pomlađivati autohtonim dendrološkim vrstama, te osigurati mjere zaštite od požara (kao što su prosjeci, protupožarni putovi, hidranti, osmatračnice i sl.).

##### Razvoj okoliša bez provedbe III. IiD PPUG Novalja:

Bez provedbe III. IiD PPUG Novalja, utjecaj šumarstvo ostao bi isti, odnosno kako je opisano u poglavlju: Postojeće stanje okoliša, za navedenu sastavnicu.

## 5. UTJECAJ IZRADE III. IZMJENA I DOPUNA PROSTORNOG PLANA UREĐENJA GRADA NOVALJA NA OKOLIŠ

Glavni cilj procjene utjecaja na okoliš je procjena značajnih pozitivnih i/ili negativnih utjecaja planirane aktivnosti III. IiD PPUG Novalja imaju na relativne okolišne sastavnice.

Mogući utjecaj planirane aktivnosti na sastavnice okoliša klasificirani su na način kako je prikazano sljedećoj tablici (**Tablica 4**).

**Tablica 4:** Raspon ocjena za procjenu stupnja utjecaja na pojedine sastavnice okoliša

<b>-2</b>	<b>Značajno negativan utjecaj</b>	Trajno negativan utjecaj na okoliš. Utjecaj bitno remeti sastavnice okoliša.
<b>-1</b>	<b>Umjereno negativan utjecaj</b>	Manje negativan utjecaj na sastavnice okoliša. Utjecaj je lokalnog karaktera i prihvatljiv za okoliš.
<b>0</b>	<b>Bez značaja</b>	Zanemariv utjecaj koji neće dovesti do značajnijih promjena u okolišu.
<b>+1</b>	<b>Umjereno pozitivan utjecaj</b>	Umjereno pozitivan utjecaj na sastavnice okoliša. Manje poboljšanje okolišnih uvjeta, uređenje područja i poboljšanje vizura prostora.
<b>+2</b>	<b>Značajno pozitivan utjecaj</b>	Značajno poboljšanje okoliša i ekoloških uvjeta na mjestu zahvata.

Za analizu su korišteni različiti izvori, kartografske podloge i drugi relevantni prostorni podaci, stručna literatura te važeći zakonski propisi. U nastavku slijedi sažeti pregled rezultata i zaključaka analize utjecaja planirane aktivnosti III. IiD PPUG Novalja na sastavnice okoliša te procjenu kumulativnih utjecaja, proizašla iz ocjene pojedinačnih utjecaja, utjecaja planiranih aktivnosti i opterećenja okoliša (**Tablica 5**).



U obzir su uzeti utjecaji planiranih aktivnosti unutar područja turističkog punkta Zrće (T4) s pripadajućom plažom i akvatorijem.

**Tablica 5:** Utjecaj zahvata na sastavnice okoliša

Sastavnica okoliša	Opis utjecaja	Ocjena utjecaja
<b>KLIMA</b>	<p>Uređenjem predmetne lokacije i gradnjom pratećih sadržaja na kopnenom dijelu i unutar morskog akvatorija povećat će se izgrađenost prostora, ali i smanjiti mogući kapacitet korisnika istog.</p> <p>Na predmetnoj lokaciji razvijena je gospodarska grana turizam, no obzirom da se radi o sezonskom turizmu ne očekuje se utjecaj na klimu i klimatske promjene.</p>	<p><b>0</b></p> <p><b>bez značaja</b></p>
<b>TLO</b>	<p>Ne očekuje se značajan utjecaj na tlo unutar turističkog punkta Zrće (T4), odnosno građevinskog područja tijekom izgradnje plažnih građevina, ali se može očekivati umjereno negativan utjecaj na plaži Zrće. Uređenjem plaže i unošenjem planiranih aktivnosti će doći do manjih ili većih iskopa u tlu.</p>	<p><b>-1</b></p> <p><b>umjereno negativan utjecaj</b></p>
<b>MORE</b> / <b>VODNA TIJELA</b>	<p>Uređenjem i gradnjom pratećih sadržaja na kopnenom i morskog dijelu predmetne lokacije (npr.: ugostiteljskih, rekreacijskih, zabavnih, društvenih, trgovačkih, garderoba, uređenja površina i postavljanja opreme za rekreaciju, sanitarnih čvorova, tuševa, spremišta rekvizita, terasa i bazena) povećava se izgrađenost prostora, što će rezultirati većom količinom oborinskih voda koja će se skupljati na terasama, krovovima i sl, te slijevati niz iste.</p> <p>Prilikom planiranih aktivnosti moguć je utjecaj na priobalno tijelo HR-0413-PAG jer se ono nalazi na području predmetne lokacije (dio je morskog akvatorija).</p> <p>Gotovo na cijelom području predmetne lokacije prijeti opasnost od poplava: velike vjerojatnosti pojavljivanja.</p>	<p><b>-1</b></p> <p><b>umjereno negativan utjecaj</b></p>
<b>KVALITETA ZRAKA</b>	<p>Prilikom izvođenja građevinskih radova nastaju emisije u zraku poput prašine, ispušnih plinova i sličnog. Na području predmetne lokacije očekuje se privremeni utjecaj tijekom gradnje, manjeg značaja. Na strateškoj razini ovakav tip aktivnosti nema značajan utjecaj na kvalitetu zraka.</p> <p>Obzirom da se na predmetnoj lokaciji nalaze ugostiteljsko-rekreacijski i zabavni sadržaji, oni ne narušavaju kvalitetu zraka. Temeljem praćenja kvalitete zraka utvrđeno je da njegova kakvoća zadovoljava najvišu kategoriju prema Zakonu o zaštiti zraka („Narodne novine“ br., 130/11, 47/14, 61/17), sa ciljem daljnjeg očuvanja.</p>	<p><b>0</b></p> <p><b>bez značaja</b></p>
<b>KULTURNO-POVIJESNA BAŠTINA</b>	<p>Na području predmetne lokacije nema registriranih arheoloških nalazišta, tijekom provedbe Plana, odnosno</p>	<p><b>0</b></p> <p><b>bez značaja</b></p>

	predloženih aktivnosti u sklopu njega, koji se odnose na gradnju građevina, iskope i sl., postoji mogućnost nailaska na arheološke nalaze i nalazišta.	
<b>OBILJEŽJA KRAJOBRAZA</b>	<p>Unošenjem predviđenih aktivnosti u krajobraz javljaju se promjene u fizičkoj strukturi te načinu doživljavanja prostora i promjeni vizualnih kvaliteta.</p> <p>Promjene u prostoru rezultirat će stvaranju novih gravitacijskih točaka i mjesta okupljanja ljudi. Nastat će dodatni antropogeni utjecaj (trajnog karaktera) koji će utjecati na vizualno-doživljajne karakteristike krajobraza. S obzirom da je riječ o antropogenom utjecaju na već postojeći, očekuje se umjeren utjecaj na krajobrazne kvalitete.</p>	<b>-1</b> <b>umjerenog</b> <b>negativan utjecaj</b>
<b>BIORAZNOLIKOST</b>	<p><u>FLORA I FAUNA</u></p> <p>Provedbom planiranih aktivnosti na području predmetne lokacije nastavit će se ireverzibilni proces koji kontinuirano smanjuje udio prirodnih staništa i ekosustava.</p> <p>Posljedica takvog procesa intenziviranja turizma jest povećan pritisak na relativno ograničeno obalno područje predmetne lokacije. Takvi procesi se ponajprije odnose na samu predmetnu lokaciju.</p> <p>Negativan utjecaj očekuje se na morska staništa unutar obuhvata predmetne lokacije zbog korištenje lanaca za sidrenje i zasjenjena usidrenih pontona. Moguća osvjetljenost pontona i brodova, posebno podvodna, negativno utječe na vrste koje su za razmnožavanje, navigaciju i hranjenje ovisne o prirodnim i predvidljivim režimima svjetlosti mjeseca, sunca i zvijezda.</p> <p><u>ZAŠTIĆENA PODRUČJA</u></p> <p>U zaštićenim područjima temeljem Zakona o zaštiti prirode („Narodne novine“, br. 80/13) nisu dopušteni zahvati koji narušavaju obilježja zaštićenog područja (šljunčana plaža).</p> <p>Tijekom uređenja i postavljanja pratećih sadržaja na području plaže Zrće može doći do negativnog i trajnog utjecaja na obilježja zaštićenog područja u obliku trajnog zaposjedanja plaže.</p>	<b>-1</b> <b>umjerenog</b> <b>negativan utjecaj</b>
<b>ČOVJEK - ZDRAVLJE I SIGURNOST</b>	<p>Pretpostavlja se da će se predložene aktivnosti izvoditi izvan turističke sezone (sezone kupanja) stoga neće imati utjecaj na čovjeka, obzirom da se najbliže naselje (izgrađeno područje) nalazi izvan šireg utjecajnog područja predmetne lokacije.</p> <p>Provedba planirane aktivnosti imati će pozitivan utjecaj na razvoj turističke ponude i društveno-ekonomski status lokalnog stanovništva te se može očekivati i povećanje broja zaposlenih.</p> <p>Okolišni čimbenici (fizikalni, kemijski, biološki ili društveni) mogu utjecati na psihičko i fizičko zdravlje čovjeka.</p>	<b>+1</b> <b>umjerenog</b> <b>pozitivan</b> <b>utjecaj</b>

	Opasnosti koje mogu biti opasne po čovjekovo zdravlje i život su požar, potres i poplava.	
<b>SVJETLOSNO ONEČIŠĆENJE</b>	Provedbom planirane aktivnosti (uključuje: rasvjetu pješačkih, kolnih površina, te ostalih otvorenih prostora i višenamjenskih građevina) doći će do dugotrajnog i direktnog svjetlosnog onečišćenja koje će se očitovati kroz osvijetljenje zraka i podmorja. Osvijetljenost kako zraka tako i podmorja negativno utječe na vrste koje su za razmnožavanje, navigaciju i hranjenje ovisne o prirodnim i predvidljivim režimima svjetlosti mjeseca, sunca i zvijezda.	<b>-1 umjereno negativan utjecaj</b>

## 6. VARIJANTNA RJEŠENJA PLANIRANIH AKTIVNOSTI

III. Izmjenama i dopunama Prostornog plana uređenja Grada Novalje, nisu bila razmatrana varijantna rješenja planiranih aktivnosti te je procjena utjecaja rađena na temelju predloženih izmjena i dopuna.

## 7. MJERE ZAŠTITE OKOLIŠA UKLJUČUJUĆI MJERE SPRJEČAVANJA, SMANJENJA I UBLAŽIVANJA NEPOVOLJNIH UTJECAJA PROVEDBE III. IiD PPUG NOVALJE

### 7.1. PRIJEDLOZI MJERA / SMJERNICA ZA UBLAŽAVANJE UTJECAJA NA OKOLIŠ

#### Opće mjere

- Obalnu liniju plaže Zrće zadržati u prirodnom obliku, bez nasipavanja. Potonske konstrukcije potrebno je odvojiti od obalne linije koja se zadržava u prirodnom obliku.
- Dozvoliti postavljanje isključivo plutajućih pontona na način da se osigura nesmetana cirkulacija mora unutar akvatorija.

#### Tlo

- Ne smije se dopustiti unošenje štetnih tvari u tlo, bilo da je to izravno ili putem dispozicije otpadnih voda, već ih je potrebno zbrinuti putem odgovarajućih uređaja.

### **More / vodna tijela**

- Očuvati postojeću kvalitetu mora i spriječiti nova onečišćenja.
- Prilikom izgradnje građevina i objekata potrebno je riješiti pitanje prikupljanja, odvodnje i pročišćavanja otpadnih voda, kako se ne bi narušilo sadašnje stanje i kakvoća mora. U tom smislu će se izgradnjom nove crpne stanice s pripadajućim tlačnim vodom, kao i izgradnjom nove vodoopskrbne mreže poboljšati stanje u okolišu.

### **Kvalitete zraka**

- Zabraniti sadržaje i djelatnosti koje svojim radom utječu na zagađenje zraka iznad zakonom dopuštene razine.

### **Kulturno-povijesna baština**

- Ako se pri izvođenju građevinskih ili bilo kojih drugih koji se obavljaju na površini ili ispod površine tla, na kopnu, u vodi ili moru naiđe na arheološko nalazište ili nalaze, osoba koja izvodi radove dužna je prekinuti sve radove i o nalazu bez odgađanja obavijestiti nadležni Konzervatorski odjel u Gospiću.

### **Krajobrazne značajke**

- Suvremenim uređenjem i oblikovanjem doprinijeti funkcionalnom i atraktivnom prostoru
- Građevine i sadržaje maksimalno uklopiti u okolni prostor da bi se zaštitile postojeće krajobrazne vizure i postigla minimalna ranjivost prostora.
- Prilikom gradnje potrebno je koristiti materijale i boje koji su sukladni mediteranskom podneblju.
- Prilikom uređenja zaštitnih i drugih zelenih površina potrebno je izraditi projekt krajobraznog uređenja na način da pridonese kvaliteti i atrakciji predmetne lokacije.
- Koristiti autohtone biljne vrste, a postojeće u najvećoj mjeri sačuvati te integrirati u novo krajobrazno rješenje.

### **Bioraznolikost**

- Rasvjetu uz obalu postaviti tako da ne osvjetljava morsku površinu i ne koristiti podvodnu rasvjetu.
- Uređenje planirati na način da se umanje utjecaji svjetlosnog onečišćenja, osobito na morske površine (sprječavanje izloženosti morske površine iluminaciji pontona).
- Saditi isključivo autohtone biljne vrste i udomaćene jadranske biljne vrste koje imaju dugu tradiciju uzgoja na otoku.

### **Čovjek – zdravlje i sigurnost**

- Primjena mjera posebne zaštite utvrđuje se temeljem Pravilnika o kriterijima za određivanje gradova i naseljenih mjesta u kojima se moraju graditi skloništa i druge građevine za sklanjanje stanovništva (Narodne novine br. 2/91) kao i Pravilnika o

mjerama zaštite od elementarnih nepogoda i ratnih opasnosti u prostornom planiranju i uređivanju prostora (Narodne novine br. 29/83, 36/85 i 42/86):

- Pošto se područje turističkog punkta Zrće koristi samo u vrijeme turističke sezone, svega cca 60 dana, na tom prostoru nije predviđen poseban prostor u funkciji skloništa, stoga će se u slučaju potrebe za sklanjanjem koristiti prostor unutar prizemnih (ili suterenskih) dijelova ugostiteljskih građevina.
- Voditi računa o mogućnosti evakuacije i spašavanja osoba iz građevina te gašenje požara na istima, obavezno je planiranje vatrogasnih pristupa zakonom propisane širine, nagiba i slično.
- Prilikom gradnje i rekonstrukcije vodoopskrbnih sustava obavezno je planiranje izgradnje hidrantske mreže sukladno Pravilniku o hidrantskoj mreži za gašenje požara.
- Osigurati sigurnost kupaca adekvatnom službom sigurnosti (spasilačka služba) i zaštite (natpisi, oznake i sl.) temeljem Pravilnika o vrstama morskih plaža i uvjetima koje moraju zadovoljavati ("Narodne novine" br. 50/95) i Pravilnika o sigurnosti na uređenim kupalištima ("Narodne novine" br. 60/05).

### **Svjetlosno onečišćenje**

#### 1. Zabranjuje se:

- postavljanje svjetiljki i ostalih izvora svjetla na otvorenom koji prelaze najviše dopuštene razine intenziteta svjetla, rasvijetljenosti, svjetline i raspršenja propisane posebnim propisima;
- korištenje javne rasvjete koja raspršuje svjetlo iznad horizonta;
- obavljanje djelatnosti, pojedinih radova i drugih aktivnosti koje uzrokuju rasvjetljenje štetno po ekosustav i bioraznolikost.

2. Kod planiranja, gradnje ili obnove rasvjete potrebno je izabrati tehnička rješenja i uvažavati dostignuća i rješenja kojima se osigurava da svjetiljke ugrađene u rasvjetu ne uzrokuju prelaženje propisanih graničnih vrijednosti i ispunjavaju i sve druge uvjete propisane posebnim propisima.

3. Tip i vrstu rasvjetnih stupova i pripadnih rasvjetnih tijela, kao i precizne razmake potrebno je odrediti prilikom izrade krajobraznog rješenja.

4. Rasvjetu na predmetnoj lokaciji potrebno je temeljiti na načelima energetske učinkovitosti, opravdanosti i optimalizacije. Rasvjetna tijela i uređaji smiju biti isključivo ekološki, tj. moraju biti dizajnirani na način da zadovolje najviše standarde zaštite okoliša i najviše sigurnosne standarde (0 % emisije svjetlosti iznad linije horizonta, temperatura <2500 K itd.).

## 7.2. PRIJEDLOG PRAĆENJA STANJA OKOLIŠA

Ovom studijom nije predviđeno praćenje stanja okoliša pored onog koji se već provodi na razini Republike Hrvatske te na županijskoj i lokalnoj razini (zrak, vode, klimatske promjene, tlo i poljoprivreda, bioraznolikost, zdravlje ljudi itd.).

Rezultati navedenih praćenja sastavni su dio Informacijskog sustava zaštite okoliša (ISZO) koji vodi Hrvatska agencija za okoliš i prirodu.

## 8. IZVORI PODATAKA STUDIJE

- Konvencija o pristupu informacija o sudjelovanju javnosti u odlučivanju i pristupu pravosuđu u pitanjima okoliša (Aarhus 1998.),
- Konvencija o europskim krajobrazima (Firenca 2000.),
- Konvencija o zaštiti svjetske kulturne i prirodne baštine (Pariz, 1972.),
- Konvencija o zaštiti migratornih vrsta divljih životinja, Bonnska konvencija (Bonn, 1979.),
- Konvencija Ujedinjenih naroda o biološkoj raznolikosti (Rio de Janeiro 1992.),
- Okvirna konvencija Ujedinjenih naroda o promjeni klime (Rio de Janeiro 1992.),
- Kyoto protokol uz Okvirnu konvenciju Ujedinjenih naroda o promjeni klime (Kyoto 1997.),
- Izmjene iz Doha Kyotskog protokola uz okvirnu konvenciju Ujedinjenih naroda o promjeni klime (Doha 2015.),
- Protokol o strateškoj procjeni okoliša (Kijev 2003.),
- Sporazum o zaštiti šišmiša u Europi (EUROBATS) (London 1991.),
- Pariškog sporazuma donesenog u sklopu Okvirne konvencije Ujedinjenih naroda o klimatskim promjenama (Pariz 2016.),
- Protokol o integralnom upravljanju obalnim područjem Sredozemlja (Madrid 2012.)
- Strategija održivog razvitka Republike Hrvatske („Narodne novine“, br. 30/09)
- Strategija prostornog uređenja Republike Hrvatske („Narodne novine“ br. 76/13)
- Program prostornog uređenja („Narodne novine“ br. 50/99, 84/13)
- Strategija razvoja nautičkog turizma za razdoblje 2009.-2019. (Ministarstvo mora, prometa i infrastrukture ministarstvo turizma, 2009.)
- Strategija prometnog razvoja Republike Hrvatske za razdoblje od 2014. do 2030. godine („Narodne novine“ br.131/14)
- Strategija razvoja turizma Republike Hrvatske do 2020. godine („Narodne novine“ br. 55/13)
- Strategiju i akcijski plan zaštite prirode Republike Hrvatske za razdoblje od 2017. do 2025. godine („Narodne novine“ br. 77/17)
- Strategija razvoja širokopojasnog pristupa u Republici Hrvatskoj u razdoblju od 2016. do 2020. godine, („Narodne novine“ br. 68/2016)
- Strategija gospodarskog razvoja Grada Novalje 2010. -2020.
- Strategija ukupnog razvoja Grada Novalje 2016. - 2020.
- Planu upravljanja vodnim područjima 2016. – 2021. („Narodne novine“, br. 66/16)
- Prostorni plan Ličko-senjske županije („Županijski glasnik“ Ličko-senjske županije 16/02, 17/02, 19/02, 24/02, 3/05, 3/06, 15/06, 19/07, 13/10, 22/10, 19/11, 4/15, 7/15, 6/16, 9/17)
- Prostornim planom uređenja Grada Novalje („Županijski glasnik“ Ličko-senjske županije 21/07, 9/15, 22/16),
- CORINE Land Cover Hrvatska digitalne baze podataka (2012.)
- Statističko izvješće: Turizam u primorskim gradovima i općinama u 2015.; Zagreb 2016.; str. 84 - 128; [www.dzs.hr/](http://www.dzs.hr/)
- Procjena mogućih šteta za Republiku Hrvatsku uključujući troškove i koristi od prilagodbe (2015., N <http://www.odrzivi.turizam.hr>)
- [www.visitnovalja.hr](http://www.visitnovalja.hr)

- <http://javni-podaci-karta.hrsume.hr/>
- [www.ovistarh.mps.hr/](http://www.ovistarh.mps.hr/)
- [www.dhmz.hr](http://www.dhmz.hr)
- Uredba o kakvoći za kupanje (2008.)
- Strategija upravljanja vodama („NN“ br. 91/08)
- Pravilnik o sigurnosti na uređenim plažama („NN“ br. 60/05)
- Pravilnik o vrstama morskih plaža i uvjetima koje moraju zadovoljavati („NN“ br.50/95).
- Pravilnik o najvišim dopuštenim razinama buke u sredini u kojoj ljudi rade i borave („NN“ br. 145/04)
- Master plan turizma Grada Novalje, Strateški plan destinacije do 2025. godine (2014.)
- Odluka o načinu korištenja elektroakustičkih uređaja u izdvojenoj turističkoj zoni Zrće (2013.)
- <http://zastita.info/UserFiles/file/zastita/SIGTUR%202014/PDFprezentacije/MiroslavKolobaric.pdf>



## 9. PRILOZI

### ODLUKA O IZRADI III. IiD PPUG NOVALJA

Stranica 2022

Županijski glasnik

Broj 31/17

#### Članak 14.

Pravna osoba u većinskom izravnom ili neizravnom vlasništvu Grada kao i ustanova čiji je osnivač Grad može se zaduživati samo uz suglasnost Grada i uz uvjete i način propisan Zakonom.

#### Članak 15.

Gradonačelnik može na zahtjev dužnika, uz primjerenom osiguranje i kamate, odgoditi plaćanje ili odobriti obročnu otplatu duga, koji se ne smatraju javnim davanjima, pod uvjetima propisanim Zakonom o proračunu i podzakonskim propisima.

Naplata duga iz stavka 1. ovog članka može se odgoditi jednokratno do 12 mjeseci ili se može odobriti plaćanje duga u obrocima i to maksimalno do 36 mjesečnih obroka.

Gradonačelnik može na zahtjev dužnika otpisati odnosno uz suglasnost dužnika prodati potraživanja koja se ne smatraju javnim davanjima pod uvjetima propisanim Zakonom o proračunu i podzakonskim propisima.

Gradonačelnik može donijeti odluku o otpisu potraživanja za dugovanja po pojedinim vrstama prihoda za koje ja nastupila apsolutna zastara, prava na naplatu kao i u slučajevima kada je dužnik umro, a nije ostavio pokretnina i nekretnina iz kojih se može naplatiti dug kao i u drugim slučajevima kada je nastupila nemogućnost naplate.

Posebnim propisima mogu se otpisati potraživanja na ime javnih davanja koja su regulirana Odlukom o kriterijima i mjerama naplate dospjelih a nenaplaćenih potraživanja Grada Novalje („Županijski glasnik“ Ličko-senjske županije br. 20/14 i 24/14.)

#### Članak 16.

Financijske obveze koje ne budu podmirene do 31. prosinca 2018. godine, podmirivati će se iz namjenski odobrenih sredstava Proračuna za 2019. godinu.

O namjeni viška prihoda i pokriću manjka iz prethodne godine odlučuje Gradsko vijeće prilikom donošenja Godišnjeg obračuna Proračuna za 2018. godinu.

#### Članak 17.

Gradonačelnik ima pravo nadzora nad financijskim, materijalnim i računovodstvenim poslovanjem korisnika, te nad zakonitošću i svrshodnom uporabom proračunskih sredstava.

Korisnici su obvezni dati potrebne podatke, isprave i izvješća koja se od njih zatraže.

Ako se prilikom vršenja proračunskog nadzora utvrdi da su sredstva bila upotrijebljena protivno Zakonu ili proračunu, izvijestiti će se Gradonačelnik i poduzeti mjere da se nadoknade tako utrošena sredstva ili će se privremeno obustaviti isplata na stavki s koje su sredstva bila namjenski utrošena.

#### Članak 18.

Gradonačelnik, kao izvršitelj proračuna obvezan je dostaviti Gradskom vijeću Polugodišnji izvještaj o izvršenju proračuna za prvo polugodište do 15. rujna tekuće proračunske godine, a o izvršavanju proračuna na koncu godine do 01. lipnja tekuće godine za prethodnu godinu.

Gradonačelnik je dužan uz izvještaj o izvršavanju proračuna dati i izvještaj o korištenju sredstava proračunske pričuve.

#### Članak 19.

Ova Odluka stupa na snagu dan nakon objave u „Županijskom glasniku“ Ličko-senjske županije, a primjenjuje se od 01. siječnja 2018. godine.

KLASA: 400-06/17-01/11  
URBROJ: 2125/06-02-17-2  
Novalja, 21. prosinca 2017. godine

Predsjednica Vijeća  
**Vesna Šonje Allena, dipl.ing.arh., v.r.**

Na temelju članka 86. stavka (3) Zakona o prostornom uređenju („Narodne novine“ br. 153/13 i 65/17) i članka 32. Statuta Grada Novalje („Županijski glasnik“ Ličko-senjske županije broj 12/09, 7/13, 10/13, 18/13, 5/14 i 16/16), Gradsko vijeće Grada Novalje na V. sjednici održanoj 21. prosinca 2017. godine, donijelo je

### O D L U K U o izradi III. Izmjena i dopuna Prostornog plana uređenja Grada Novalje

#### 0. OPĆE ODREDBE

##### Članak 1.

Donosi se Odluka o izradi III. Izmjena i dopuna Prostornog plana uređenja Grada Novalje („Županijski glasnik“ Ličko-senjske županije broj 21/07, 09/15 i 22/16, u daljnjem tekstu: III. Izmjene i dopune Plana).

#### 1. PRAVNA OSNOVA ZA IZRADU I DONOŠENJE III IZMJENA I DOPUNA PLANA

##### Članak 2.

- (1) Pravna osnova za izradu i donošenje III. Izmjena i dopuna Plana su odredbe članaka 15. i 76. Zakona o prostornom uređenju („Narodne novine“ br. 153/13 i 65/17).
- (2) III. Izmjene i dopune Plana izrađuju se sukladno odredbama:
  - Zakona o prostornom uređenju („Narodne novine“ br. 153/13 i 65/17),
  - Pravilnika o sadržaju, mjerilima kartografskih prikaza, obveznim prostornim pokazateljima i standardu elaborata prostornih planova („Narodne novine“ broj 106/98, 39/04, 45/04 - ispr. i 163/04) te
  - Prostornog plana Ličko-senjske županije („Županijski glasnik“ Ličko-senjske županije broj 16/02, 17/02, 19/02, 24/02, 3/05, 3/06, 15/06, 19/07, 13/10, 22/10, 19/11, 4/15, 7/15, 6/16 i 15/16).

#### 2. RAZLOZI ZA IZRADU III. IZMJENA I DOPUNA PLANA

##### Članak 3.

Razlozi za izradu III. Izmjena i dopuna Plana su:

- izmjene uvjeta i smjernica za gradnju koji se odnose na područje turističkog punkta Zrće

planske oznake T4 s pripadajućom plažom i akvatorijem

### 3. OBUHVAT III. IZMJENA I DOPUNA PLANA

#### Članak 4.

Obuhvat III. Izmjena i dopuna Plana odnosi se na područje turističkog punkta Zrće planske oznake T4 (3,9 ha) s pripadajućom plažom i akvatorijem.

### 4. SAŽETA OCJENA STANJA U OBUHVATU III. IZMJENA I DOPUNA PLANA

#### Članak 5.

- (1) Prostornim planom uređenja Grada Novalje („Županijski glasnik“ Ličko - senjske županije broj 21/07, 9/15 i 22/16) utvrđeni su obuhvat, namjena i smjernice za gradnju na području obuhvata III. izmjena i dopuna Plana - turističkog punkta Zrće (T4).
- (2) Područje obuhvata je najvećim svojim dijelom izgrađeno te je opremljeno osnovnom komunalnom infrastrukturom.
- (3) Unutar područja obuhvata izgrađene su ugostiteljsko-turističke građevine bez smještaja (T4) sa ugostiteljskim, zabavnim i rekreacijskim sadržajima te građevine pratećih i pomoćnih sadržaja za korisnike plaže sa ugostiteljskim i pomoćnim (sanitarni čvorovi) prostorima, uključivo manje rekreacijske površine te prostor dječjeg igrališta.
- (4) Cestovnim odvojkom je sa državne ceste D-106 osiguran kolni pristup do parkirališnog prostora na zapadnom rubu turističkog punkta Zrće, a koji je riješen kao zajedničko parkiralište za sve građevine i korisnike plaže.
- (5) U zoni postojećih građevina nema parkirališnih prostora niti je dozvoljen kolni promet.

### 5. CILJEVI I PROGRAMSKA POLAZIŠTA III. IZMJENA I DOPUNA PLANA

#### Članak 6.

Ciljevi i programska polazišta su:

- podizanje standarda i kvalitete ponude na plaži Zrće
  - korekcija smjernica i uvjeta gradnje u tekstualnom dijelu Plana - Odredbi za provedbu, a vezano za područje turističkog punkta Zrće (T4) i pripadajuće plaže i akvatorija:
  - redefiniranje detaljnih prostornih parametara za izgradnju plažnih građevina unutar građevinskog područja turističkog punkta Zrće utvrđenog u važećem Prostornom planu
  - razmatranje i definiranje dopuštenih zahvata te pratećih sadržaja na području plaže i akvatorija (proširenje i uređenje šetnice, uređenje terasa i sunčališta, bazena i sl.)
6. POPIS SEKTORSKIH STRATEGIJA, PLANOVA, STUDIJA I DRUGIH DOKUMENATA PROPISANIH POSEBNIM ZAKONIMA KOJIMA, ODNOŠNO U SKLADU S KOJIMA SE UTVRĐUJU ZAHTJEVI ZA IZRADU III IZMJENA I DOPUNA PLANA

#### Članak 7.

- (1) Za potrebe izrade III. Izmjena i dopuna Plana koristiti će se dokumentacija koju iz područja svog djelokruga osiguravaju tijela i osobe određene posebnim propisima te druga relevantna dokumentacija koju posjeduje lokalna samouprava.
- (2) Tijekom izrade III. Izmjena i dopuna Plana nositelj izrade sa stručnim izrađivačem može utvrditi potrebu izrade i drugih, dodatnih stručnih podloga od značaja za pripremu kvalitetnih planskih rješenja.

### 7. NAČIN PRIBAVLJANJA STRUČNIH RJEŠENJA

#### Članak 8.

Stručno rješenje izrađuje stručni izrađivač III. Izmjena i dopuna Plana, ovlašten za obavljanje stručnih poslova prostornog uređenja.

### 8. POPIS JAVNOPRAVNIH TIJELA ODREĐENIH POSEBNIM PROPISIMA KOJA DAJU ZAHTJEVE ZA IZRADU III. IZMJENA I DOPUNA PLANA TE DRUGIH SUDIONIKA KORISNIKA PROSTORA KOJI TREBAJU SUDJELOVATI U IZRADI III IZMJENA I DOPUNA PLANA

#### Članak 9.

- (1) Predviđa se sudjelovanje sljedećih tijela i osoba koji će iz područja svog djelokruga, rada i interesa sudjelovati u izradi III. Izmjena i dopuna Plana:
  - Ministarstvo graditeljstva i prostornoga uređenja – Uprava za prostorno uređenje,
  - Ministarstvo zaštite okoliša i energetike, Uprava za zaštitu okoliša,
  - Ministarstvo zaštite okoliša i energetike, Uprava za zaštitu prirode,
  - Ministarstvo kulture, Upravu za zaštitu kulturne baštine, Konzervatorski odjel u Gospiću,
  - Hrvatske vode, Vodnogospodarski odjel za vodno područje primorsko-istarskih slivova,
  - Javna ustanova Zavod za prostorno uređenje Ličko senjske županije,
  - „Hrvatske šume“ d.o.o. Zagreb, Uprava šuma podružnica Senj, Šumarija Pag,
  - HEP distribucija d.o.o., D.P. Elektrolika - Gospić,
  - HEP prijenos,
  - MUP, Policijska uprava Ličko-senjska, Odjel zajedničkih i upravnih poslova, Inspektorat unutarnjih poslova,
  - Državna uprava za zaštitu i spašavanje, Područni ured Gospić,
  - „Komunalije“ Novalja,
  - „Arburoža“ Novalja,
  - Hrvatska agencija za poštu i telekomunikacije, - HP-Hrvatska pošta d.d., Središte pošta Gospić,
  - Turistička zajednica Ličko-senjske županije,
  - Turistička zajednica Grada Novalje,
  - Državna geodetska uprava, Područni ured za katastar Gospić – Ispostava Novalja,
  - Ličko-senjska županija, Upravni odjel za gospodarstvo, Gospić.

(2) Rok za pripremu i dostavu zahtjeva za izradu III Izmjena i dopuna Plana (podaci, planske smjernice i propisani dokumenti) za tijela i osobe određene posebnim propisima, a navedene u ovom članku iznosi 15 dana, ako ih ta tijela i osobe ne dostave u tom roku, smatrat će se da ih nemaju.

9. PLANIRANI ROK ZA IZRADU III. IZMJENA I DOPUNA PLANA, ODNOSNO NJEGOVIH POJEDINIH FAZA

**Članak 10.**

Rokovi za izradu pojedinih faza III. Izmjena i dopuna Plana su:

- prikupljanje zahtjeva (podaci, planske smjernice i propisani dokumenti) od tijela i osoba određenih posebnim propisima i člankom 9. ove Odluke - 15 dana,
- izrada nacrt prijedloga Plana - 20 radnih dana,
- utvrđivanje prijedloga Plana za javnu raspravu od Gradonačelnika - 10 dana,
- javna rasprava (javni uvid i javno izlaganje) - 30 dana,
- priprema izvješća o javnoj raspravi - 15 dana,
- izrada nacrt konačnog prijedloga Plana - 10 radnih dana,
- utvrđivanje konačnog prijedloga Plana od Granačelnika - 5 dana,
- ishođenje suglasnosti Ministarstva prostornog uređenja i graditeljstva na Plan - 30 dana,
- donošenje Plana na Gradskom vijeću. - 15 dana.

10. IZVORI FINANCIRANJA IZRADU III IZMJENA I DOPUNA PLANA

**Članak 11.**

Temeljem članka 167. Zakona o prostornom uređenju („Narodne novine br. 153/13 i 65/17), troškovi potrebni za izradu Plana osigurati će se po zainteresiranoj osobi kojoj to uređenje koristi, a s kojom će Grad Novalja sklopiti Ugovor o financiranju izrade Plana.

11. ZAVRŠNE ODREDBE

**Članak 12.**

Provedba ove Odluke povjerava se Upravnom odjelu za poslove lokalne samouprave – Odsjeku za prostorno uređenje i komunalni sustav.

**Članak 13.**

Ova Odluka stupa na snagu osmoga dana od dana objave u „Županijskom glasniku“ Ličko-senjske županije.

KLASA: 350-02/17-01/04  
URBROJ: 2125/06-02-17-  
Novalja, 21. prosinca 2017. godine

Predsjednica Vijeća  
**Vesna Šonje Allena, dipl.ing.arh., v.r.**

Na temelju članka 30. stavka 7. točke 1. Zakona o održivom gospodarenju otpadom („Narodne novine“ br. 94/13 i 73/17), članka 4. Uredbe o gospodarenju

komunalnim otpadom („Narodne novine“ br. 50/17), članka 32. Statuta Grada Novalje („Županijski glasnik“ broj 12/09, 7/13, 10/13, 18/13, 5/14-pročišćeni tekst i 16/16) Gradsko vijeće Grada Novalje donijelo je dana 21. prosinca 2017. godine,

**ODLUKU**  
**o načinu pružanja javne usluge prikupljanja**  
**miješanog komunalnog otpada i biorazgradivog**  
**komunalnog otpada**

(u daljnjem tekstu: Odluka)

**I. OPĆE ODREDBE**

**Članak 1.**

Ovom Odlukom propisuje se način pružanja javne usluge prikupljanja miješanog komunalnog otpada i biorazgradivog komunalnog otpada te odvojenog prikupljanja otpadnog papira, metala, stakla, plastike, tekstila, problematičnog otpada i krupnog (glomaznog) otpada kao i način gospodarenja komunalnim otpadom u vezi s ovom javnom uslugom, adresa reciklažnog dvorišta, način i uvjeti određivanja i obračuna naknade za gradnju građevina za gospodarenje komunalnim otpadom na području Grada Novalje.

**Članak 2.**

Cilj ove Odluke je uspostava javnog, kvalitetnog, postojanog i ekonomski učinkovitog sustava sakupljanja komunalnog otpada na području Grada Novalje, u skladu s načelima održivog razvoja, zaštite okoliša, gospodarenja otpadom i zaštitom javnog interesa.

**Članak 3.**

Ova Odluka sadrži sljedeće:

1. kriterij obračuna količine otpada,
2. standardne veličine i druga bitna svojstva spremnika za sakupljanje otpada,
3. najmanju učestalost odvoza otpada prema područjima,
4. obračunska razdoblja kroz kalendarsku godinu,
5. područje pružanja javne usluge,
6. opće uvjete ugovora s korisnicima.
7. adresu reciklažnog dvorišta
8. odredbe o načinu provedbe javne usluge i usluge povezane s javnom uslugom
9. odredbe o provedbi i Ugovora koje se primjenjuju u slučaju nastupanja posebnih okolnosti (elementarna nepogoda, katastrofa i sl.)
10. odredbe o načinu podnošenja prigovora/reklamacije i postupanju po prigovoru/reklamaciji građana na neugodu uzrokovanu sustavom sakupljanja komunalnog otpada
11. odredbe o uvjetima za pojedinačno korištenje javne usluge
12. odredbe o prihvatljivom dokazu izvršenja usluge za pojedinog korisnika javne usluge
13. odredbe o cijeni obvezne minimalne javne usluge
14. način određivanja udjela korisnika javne usluge u slučaju kad su korisnici javne usluge kućanstva i koriste zajednički spremnik, a nije postignut sporazum o njihovim udjelima

## RJEŠENJE MINISTARSTVA ZAŠTITE OKOLIŠA I ENERGETIKE DA SU PLANIRANE III. IiD PPUG NOVALJA PRIHVATLJIVE ZA EKOLOŠKU MREŽU



**REPUBLIKA HRVATSKA**  
MINISTARSTVO ZAŠTITE OKOLIŠA  
I ENERGETIKE  
10000 Zagreb, Radnička cesta 80  
tel: +385 1 3717 111, faks: +385 1 4866 100  
**KLASA: UP/I-612-07/17-71/375**  
**URBROJ: 517-07-2-2-18-4**  
**Zagreb, 7. veljače 2018.**

Ministarstvo zaštite okoliša i energetike, Uprava za zaštitu prirode temeljem članka 48. stavak 5. vezano uz članak 46. Zakona o zaštiti prirode (Narodne novine, broj 80/2013), povodom zahtjeva Grada Novalje (Ličko-senjska županija), Trg dr. Franje Tuđmana 1, 53291 Novalja, za provedbu Prethodne ocjene prihvatljivosti za ekološku mrežu III. Izmjena i dopuna Prostornog plana uređenja Grada Novalje, nakon provedenog postupka donosi

### R J E Š E N J E

- I. da su planirane III. Izmjene i dopune Prostornog plana uređenja Grada Novalje prihvatljive za ekološku mrežu.
- II. ovo Rješenje objavljuje se na internetskim stranicama Ministarstva zaštite okoliša i energetike.

### Obrazloženje

Grad Novalja, Trg dr. Franje Tuđmana 1, 53291 Novalja, kao nositelj izrade III. Izmjena i dopuna Prostornog plana uređenja Grada Novalje, podnio je zahtjev za provedbu Prethodne ocjene prihvatljivosti za ekološku mrežu za predmetni Plan. Uz zahtjev su sukladno članku 48. stavku 2. dostavljeni podaci o predmetnom Planu i o razlozima donošenja. Uz zahtjev je priložen Nacrt Odluke o izradi III. Izmjena i dopuna Prostornog plana uređenja Grada Novalje, Mišljenje Upravnog odjela za graditeljstvo, zaštitu okoliša i prirode te komunalno gospodarstvo Ličko-senjske županije o potrebi provedbe postupka strateške procjene utjecaja na okoliš vezano uz područje zaštite i očuvanja prirode (KLASA: 351-01/16-01/, URBROJ: 2125/1-08-17-03 od 20. prosinca 2017.) te kartografski prikaz obuhvata predmetnih Izmjena i dopuna Plana.

Po zaprimljenom zahtjevu Ministarstvo zaštite okoliša i energetike, Uprava za zaštitu prirode, sukladno članku 48. stavak 3. Zakona o zaštiti prirode zatražila je dopisom KLASA: UP/I-612-07/17-71/375, URBROJ: 517-07-2-2-17-2 od 21. prosinca 2017. godine mišljenje Hrvatske agencije za okoliš i prirodu (HAOP) o mogućnosti značajnih negativnih utjecaja III. Izmjena i dopuna Prostornog plana uređenja Grada Novalje na ciljeve očuvanja i cjelovitost područja ekološke mreže. Mišljenje Hrvatske agencije za okoliš i prirodu, KLASA: 612-07/17-42/131, URBROJ: 427-07-2-18-2 od 22. siječnja 2018. godine zaprimljeno je 6. veljače 2018. godine.

Razmatrajući ranije navedeni zahtjev Grada Novalje kojim je zatražena provedba postupka Prethodne ocjene prihvatljivosti za ekološku mrežu, nakon uvida u dostavljenu dokumentaciju i uvida u Uredbu o ekološkoj mreži (Narodne novine, broj 124/2013 i 105/2015) utvrđeno je sljedeće.

Razlozi za izradu III. Izmjena i dopuna Plana su izmjene uvjeta i smjernica za gradnju koji se odnose na područje turističkog punkta Zrće planske oznake T4 (3,9 ha) s pripadajućom plažom i akvatorijem.

Područje obuhvata je najvećim svojim dijelom izgrađeno te je opremljeno osnovnom komunalnom infrastrukturom. Unutar područja obuhvata izgrađene su ugostiteljsko-turističke građevine bez smještaja (T4) sa ugostiteljskim, zabavnim i rekreacijskim sadržajima te građevine pratećih i pomoćnih sadržaja za korisnike plaže sa ugostiteljskim i pomoćnim prostorima (sanitarni čvorovi), uključivo manje rekreacijske površine te prostor dječjeg igrališta. Cestovnim odvojkom je sa državne ceste D-106 osiguran kolni pristup do parkirališnog prostora na zapadnom rubu turističkog punkta Zrće, a koji je riješen kao zajedničko parkiralište za sve građevine i korisnike plaže. U zoni postojećih građevina nema parkirališnih prostora niti je dozvoljen kolni promet.

Ciljevi i programska polazišta predmetnih Izmjena i dopuna su podizanje standarda i kvalitete ponude na plaži Zrće, korekcija smjernica i uvjeta gradnje u tekstualnom sijeku Plana - Odredbi za provedbu, a vezano za područje turističkog punkta Zrće (T4) i pripadajuće plaže i akvatorija: redefiniranje detaljnih prostornih parametara za izgradnju plažnih građevina unutar građevinskog područja turističkog punkta Zrće utvrđenog u važećem Prostornom planu te razmatranje i definiranje dopuštenih zahvata te pratećih sadržaja na području plaže i akvatorija (proširenje i uređenje šetnice, uređenje terasa i sunčališta, bazena i sl.).

Unutar obuhvata Prostornog plana uređenja Grada Novalje nalaze se područja zaštićena temeljem Zakona o zaštiti prirode Posebni rezervat Lun - divlje masline, Posebni rezervat Kolanjsko blato - Blato Rogoza te Značajni krajobraz Zrće. Obuhvat predmetnih Izmjena i dopuna Plana nalazi se unutar Značajnog krajobraza Zrće.

Sukladno Uredbi o ekološkoj mreži (Narodne novine, broj 124/2013 i 105/2015) unutar obuhvata Prostornog plana uređenja Grada Novalje nalaze se područja ekološke mreže značajna za vrste i stanišne tipove (POVS) HR2000911 - Kolansko blato - Blato Rogoza, HR2001021 - Lun, HR3000026 - Defin i otoci, HR3000038 - Uvale Svetojanj i V. M., uvala Lusk, HR300039 - Uvala Caska - od Metajne do rta Hanzina, HR3000040 - Pag - od uvale Luka V. do rta Krištofer, HR3000041 - Paška vrata, HR3000059 - Otoci Škrda i Maun, HR3000179 - Lun - podmorje, HR3000180 - uvala Stara Novalja, HR5000022 - Park prirode Velebit, HR4000019 - Paške stijene Velebitskog Kanala (Rt Deda - Rt Krištofer) te područja ekološke mreže značajna za ptice (POP) HR1000023 - SZ Dalmacija i Pag i HR1000033 - Kvarnerski otoci. Obuhvat predmetnih Izmjena i dopuna Plana nalazi se unutar područja ekološke mreže značajnog za ptice HR1000023 - SZ Dalmacija i Pag te djelomično unutar područja ekološke mreže značajnog za vrste i stanišne tipove (POVS) HR3000039 - Uvala Caska - od Metajne do Rta Hanzina.

Analizom mogućih utjecaja provedbe III. Izmjena i dopuna Prostornog plana uređenja Grada Novalje na ciljeve očuvanja i cjelovitost područja ekološke mreže te razmatrajući gore navedeno mišljenje Hrvatske agencije za okoliš i prirodu ocijenjeno je da se na razini plana može isključiti mogućnost značajnog negativnog utjecaja na ciljeve očuvanja i cjelovitost područja ekološke mreže. Prema podacima HAOP-a turistička zona nalazi se u cijelosti unutar područja ekološke mreže značajnog za ptice HR1000023 - SZ Dalmacija i Pag i čini 0,01 % njegove ukupne površine te djelomično unutar područja ekološke mreže značajnog za vrste i stanišne tipove HR3000039 - Uvala Caska - od Metajne do Rta Hanzina što čini oko 0,4 % njegove površine.

Budući da se predmetne Izmjene i dopune Plana odnose isključivo na već postojeću turističku zonu Zrće koja se intenzivno koristi te s obzirom na to da se ne očekuje njezin utjecaj van prostora obuhvata, a da je površina obuhvata koja se nalazi unutar područja ekološke mreže relativno mala u odnosu na cijelu površinu područja ekološke mreže, Ministarstvo smatra da su potencijalni štetni utjecaji isti ili vrlo slični kao i za važeći Plan.

Slijedom provedenog postupka Prethodne ocjene prihvatljivosti za ekološku mrežu, ocijenjeno je da je na planskoj razini moguće isključiti značajne negativne utjecaje III. Izmjena i dopuna Prostornog plana uređenja Grada Novalje te je stoga riješeno kao u izreci.

U skladu sa člankom 26. stavak 2. Zakona o zaštiti prirode za strategije, planove i programe za koje je posebnim propisom kojim se uređuje zaštita okoliša određena obveza strateške procjene, Prethodna ocjena obavlja se prije pokretanja postupka strateške procjene utjecaja strategije, plana ili programa na okoliš.

Člankom 46. Zakona o zaštiti prirode propisano je da za strategije, planove i programe za koje je posebnim propisom kojim se uređuje zaštita okoliša određena obveza strateške procjene ili ocjene o potrebi strateške procjene, Ocjenu provodi Ministarstvo u skladu sa člankom 26. Zakona.

Nadalje člankom 48. stavkom 5. Zakona o zaštiti prirode propisano je da ukoliko Ministarstvo isključi mogućnost značajnih negativnih utjecaja strategije, plana ili programa na ciljeve očuvanja i cjelovitost područja ekološke mreže, donosi rješenje da je strategija, plan ili program prihvatljiv za ekološku mrežu.

U skladu sa člankom 51. stavak 3. ovo Rješenje objavljuje se na internetskoj stranici Ministarstva.

#### **UPUTA O PRAVNOM LIJEKU**

Ovo Rješenje je izvršno u upravnom postupku te se protiv njega ne može izjaviti žalba, ali se može pokrenuti upravni spor pred upravnim sudom na području kojeg tužitelj ima prebivalište, odnosno sjedište. Upravni spor pokreće se tužbom koja se podnosi u roku od 30 dana od dana dostave ovog Rješenja.

Tužba se predaje nadležnom upravnom sudu neposredno u pisanom obliku, usmeno na zapisnik ili se šalje poštom, odnosno dostavlja elektronički.



Dostaviti:

1. Ličko-senjska županija, Grad Novalja,  
Upravni odjel za poslove lokalne samouprave i uprave,  
Trg dr. Franje Tuđmana 1, 53291 Novalja
2. U spis predmeta, ovdje

## MIŠLJENJA NADLEŽNOG TIJELA LIČKO-SENSJSKE ŽUPANIJE O POTREBI PROVEDBE POSTUPKA STRATEŠKE PROCJENE UTJECAJA NA OKOLIŠ III. IiD PPUG NOVALJA



REPUBLIKA HRVATSKA

LIČKO-SENSJSKA ŽUPANIJA

UPRAVNI ODJEL ZA GRADITELJSTVO,  
ZAŠTITU OKOLIŠA I PRIRODE TE  
KOMUNALNO GOSPODARSTVO  
Dr. Franje Tuđmana 4, 53000 Gospić

KLASA: 351-01/16-01/  
URBROJ: 2125/1-08-17-03  
Gospić, 20. prosinca 2017.

GRAD NOVALJA  
Upravni odjel za poslove  
lokalne samouprave  
Odsjek za prostorno uređenje  
i komunalni sustav  
Trg dr. Franje Tuđmana 1  
53291 Novalja

**Predmet:** Postupak ocjene o potrebi strateške procjene utjecaja na okoliš za III. Izmjene i  
dopune Prostornog plana uređenja Grada Novalje  
-mišljenje, daje se

Veza vaša KLASA: 350-02/17-01/04, URBROJ: 2125/06-04/-01-17-4, od 18. prosinca 2017.

Slijedom vašeg zahtjeva pod gornjom oznakom, a nakon uvida u Odluku o izradi III. Izmjena i dopuna Prostornog plana uređenja Grada Novalje (KLASA: 350-02/17-01/04), i Obrazac o ocjeni o potrebi strateške procjene na okoliš od 18. prosinca 2017., sukladno odredbi članka 29. stavka 11. Uredbe o strateškoj procjeni utjecaja strategije, plana i programa na okoliš (NN br. 3/17) a u svezi članka 64. stavak 5. Zakona o zaštiti okoliša NN br. 80/13, 153/13 i 78/2015), Upravni odjel za graditeljstvo, zaštitu okoliša i prirode te komunalno gospodarstvo L-SŽ daje

### mišljenje

**Za planirane III. Izmjene i dopune Prostornog plana uređenja Grada Novalje potrebno je provesti postupak strateške procjene utjecaja na okoliš vezano uz područje zaštite i očuvanje prirode**

Ciljevi i programska polazišta izrade predmetnog Plana su:

- podizanje standarda i kvalitete ponude na plaži Zrće
- korekcija smjernica i uvjeta gradnje u tekstualnom dijelu Plana – Odredbi za provedbu, a vezano za područje turističkog punkta Zrće (T4) i pripadajuće plaže i akvatorija:
  - redefiniranje detaljnih prostornih parametara za izgradnju plažnih građevina unutar građevinskog područja turističkog punkta Zrće utvrđenog u važećem Prostornom planu
  - razmatranje i definiranje dopuštenih zahvata te pratećih sadržaja na području plaže i akvatorija (proširenje i uređenje šetnice, uređenja terasa i sunčališta, bazena i slično)

S obzirom na navedene ciljeve izrade predmetnog Plana, uzimajući u obzir prisutnost različitih područja ekološke mreže koja se nalazi unutar obuhvata predmetnog Plana te brojnost i značaj stanišnih tipova i biljnih i životinjskih vrsta, a s obzirom na vrstu zahvata i sadržaja koji se planiraju predmetnim Planom te njihov smještaj unutar ili u neposrednoj blizini područja ekološke

mreže, Upravni odjel smatra da nije moguće isključiti značajne negativne utjecaje III. Izmjena i dopuna Prostornog plana uređenja Grada Novalje na ciljeve očuvanja i cjelovitosti područja ekološke mreže, **stoga smatramo da je potrebno provesti postupak strateške procjene utjecaja na okoliš, kako je i navedeno u izreci ovog mišljenja.**

Savjetnik za zaštitu okoliša i prirode

Jerko Kostelac, dipl.ing.



Dostaviti:

1. Naslovu
2. Pismohrana



## ODLUKA O ZAPOČINJANJU POSTUPKA STRATEŠKE PROCJENE UTJECAJA NA OKOLIŠ III. IiD PPUG NOVALJA

Na temelju članka 66. Zakona o zaštiti okoliša („Narodne novine“ broj 80/13, 153/13, 78/15), članka 5. stavka 4. Uredbe o strateškoj procjeni utjecaja plana i programa na okoliš („Narodne novine“ broj 03/17) i članka 46. Statuta Grada Novalje („Županijski glasnik“ Ličko-senjske županije broj 12/09, 7/13, 10/13 i 18/13 i 5/14 – pročišćeni tekst, 16/16), Gradonačelnik Grada Novalje donosi

### ODLUKU

#### o započinjanju postupka strateške procjene utjecaja na okoliš III. Izmjena i dopuna Prostornog plana uređenja Grada Novalje

##### I.

Donošenjem ove Odluke započinje postupak Strateške procjene utjecaja III. Izmjena i dopuna Prostornog plana uređenja Grada Novalje (u daljnjem tekstu: III. IiD PPUG Novalja) na okoliš.

Stratešku procjenu utjecaja na okoliš iz stavka I. ove Odluke provodi Upravni odjel za poslove lokalne samouprave i uprave Grada Novalje (u daljnjem tekstu: Upravni odjel) koji je nadležan i za izradu Prijedloga III. IiD PPUG-a Novalja zajedno sa Stručnim izrađivačem.

##### II.

Razlozi za pokretanje izrade i donošenja III. IiD PPUG Novalja, definirani člankom 3. nacrtu Odluke o izradi III. izmjena i dopuna Prostornog plana uređenja Grada Novalje su sljedeći:

- izmjene uvjeta i smjernica za gradnju koji se odnose na područje turističkog punkta Zrće planske oznake T4 s pripadajućom plažom i akvatorijem.

Ciljevi za izradu i donošenje III. IiD PPUG Novalja, definirani člankom 6. nacrtu Odluke o izradi III. izmjena i dopuna Prostornog plana uređenja Grada Novalje, su sljedeći:

- podizanje standarda i kvalitete ponude na plaži Zrće,
- korekcija smjernica i uvjeta gradnje u tekstualnom dijelu Plana - Odredbi za provedbu, a vezano za područje turističkog punkta Zrće (T4) i pripadajuće plaže i akvatorija:
  - o redefiniranje detaljnih prostornih parametara za izgradnju plažnih građevina unutar građevinskog područja turističkog punkta Zrće utvrđenog u važećem Prostornom planu
  - o razmatranje i definiranje dopuštenih zahvata te pratećih sadržaja na području plaže i akvatorija (proširenje i uređenje šetnice, uređenje terasa i sunčališta, bazena i sl.).

III.

Glavna ocjena prihvatljivosti za ekološku mrežu provodi se u okviru strateške procjene utjecaja na okoliš sukladno članku 26. Zakona o zaštiti prirode („Narodne novine“ broj 80/13).

IV.

Radnje koje će se provesti u postupku Strateške procjene utjecaja III. liD PPUG Novalja na okoliš, provest će se sukladno odredbama Zakona o zaštiti okoliša („Narodne novine“ broj 80/13, 153/13 i 78/15), Uredbe o strateškoj procjeni utjecaja plana i programa na okoliš („Narodne novine“ broj 03/17) i odredbama posebnih propisa iz područja iz kojeg se prostorni plan donosi, redosljedom kako je utvrđeno u Prilogu I. ove Odluke.

V.

U postupku strateške procjene prema ovoj Odluci sudjelovat će tijela i osobe koje su navedene u Prilogu II. ove Odluke.

VI.

Upravni odjel je o ovoj Odluci dužan informirati javnost sukladno odredbama Zakona o zaštiti okoliša i odredbama Uredbe o informiranju i sudjelovanju javnosti i zainteresirane javnosti u pitanjima zaštite okoliša („Narodne novine“ broj 64/08) kojima se uređuje informiranje javnosti i zainteresirane javnosti u pitanjima zaštite okoliša.

VII.

Ova Odluka stupa na snagu danom donošenja, a objavit će se na službenoj internetskoj stranici Grada, [www.novalja.hr](http://www.novalja.hr).

Klasa: 350-02/17-01/04  
Urbroj: 2125/06-01/01-17-6  
Novalja, 20. prosinca 2017.g.

GRADONAČELNIK:

Ante Dabo, v.r.

## **PRILOG I.**

### **Redosljed radnji koje će se provesti u postupku strateške procjene utjecaja na okoliš III. Izmjena i dopuna Prostornog plana uređenja Grada (PPUG-a) Novalje**

1. Sukladno članku 6. stavak 1. Uredbe o strateškoj procjeni utjecaja plana i programa na okoliš („Narodne novine“ broj 03/17) (Uredba), određuje se Ovlaštenik izrade Strateške studije.
2. U svrhu određivanja sadržaja Strateške studije Upravni odjel će od tijela i/ili osoba određenih posebnim propisima zatražiti mišljenja o sadržaju Strateške studije i razini obuhvata podataka koji se moraju obraditi u strateškoj studiji vezano na područje iz djelokruga toga tijela i/ili osoba te od jedinica lokalne samouprave te eventualno područne (regionalne) samouprave na čija područja provedba III. IiD PPUG-a Novalja može utjecati. U svrhu usuglašavanja mišljenja o sadržaju strateške studije i utvrđivanja konačnog sadržaja strateške studije, u tijeku roka za dostavu mišljenja, Upravni odjel provodi konzultacije, a po potrebi i više konzultacija s tijelima navedenim u Prilogu II. Ove radnje provode se sukladno člancima 6. do 10. Uredbe.
3. U postupku određivanja sadržaja Strateške studije, sukladno odredbama članaka 5., 6. i 12. Uredbe o informiranju i sudjelovanju javnosti i zainteresirane javnosti u pitanjima zaštite okoliša („Narodne novine“ broj 64/08), Upravni odjel objavljuje na službenim mrežnim stranicama Grada Novalje ([www.novalja.hr](http://www.novalja.hr)) informaciju o izradi Strateške studije te informira javnost o načinu sudjelovanja u postupku Strateške procjene utjecaja III. IiD PPUG-a Novalja na okoliš.
4. Nakon pribavljanja mišljenja tijela iz točke 2. ovog Priloga, te mišljenja javnosti u postupku informiranja iz točke 3. ovog Priloga, Upravni odjel utvrđuje konačan sadržaj Strateške studije i donosi Odluku o sadržaju strateške studije, koju objavljuje na službenim mrežnim stranicama Grada Novalje ([www.novalja.hr](http://www.novalja.hr)) sukladno člancima 9. i 10. Uredbe.
5. Upravni odjel u roku 8 dana od donošenja Odluke o utvrđivanju sadržaja strateške studije istu dostavlja odabranom Ovlašteniku koji će izraditi Stratešku studiju, sukladno članku 11. Uredbe.
6. Nakon što Ovlaštenik (pravna osoba ovlaštena za obavljanje stručnih poslova zaštite okoliša) izradi Stratešku studiju i Stručni izrađivač izradi Nacrt prijedloga III. IiD PPUG-a Novalja, sve zajedno dostavlja se na uvid Povjerenstvu kojeg imenuje Gradonačelnik. Povjerenstvo ocjenjuje Stratešku studiju i donosi mišljenje o cjelovitosti i stručnoj utemeljenosti Strateške studije. Ove radnje obavljaju se prema člancima 14. – 21. Uredbe.

7. Stručni izrađivač III. liD PPUG-a Novalja dovršava Nacrt prijedloga prostornog plana nakon što zaprimi cjelovitu i stručno utemeljenu Stratešku studiju.
8. Upravni odjel donosi Odluku o upućivanju Strateške studije i Prijedloga III. liD PPUG-a Novalja na javnu raspravu koju objavljuje na službenim mrežnim stranicama Grada Novalje ([www.novalja.hr](http://www.novalja.hr)), sukladno članku 23. Uredbe.
9. Postupak sudjelovanja javnosti u javnoj raspravi o Strateškoj studiji i Prijedloga III. liD PPUG-a Novalja provodi se prema odredbama članaka 96. - 101. Zakona o prostornom uređenju („Narodne novine“ broj 153/13), sukladno članku 23. stavak 4. Uredbe.
10. Sukladno članku 24. Uredbe, nakon završetka javne rasprave, u roku od 15 dana, ovlaštenik dostavlja očitovanja na primjedbe i prijedloge iz javne rasprave na Stratešku studiju te sudjeluje u izradi izvješća s javne rasprave sukladno članku 102. i članku 103. Zakona o prostornom uređenju („Narodne novine“ broj 153/13). Svojim očitovanjem Ovlaštenik će predložiti i konačne mjere zaštite okoliša i program praćenja stanja okoliša vezano za III. liD PPUG-a Novalja.
11. Sukladno članku 26. Uredbe Program praćenja stanja okoliša, te ukoliko se utvrdi rješenjem Ministarstva zaštite okoliša i energetike, i praćenje stanja očuvanja i cjelovitost područja ekološke mreže, sastavni je dio prostornog plana.
12. Prije izrade Nacrta konačnog prijedloga III. liD PPUG-a Novalja, sukladno članku 25. Uredbe, Upravni odjel obavezan je pribaviti:
  - mišljenje središnjeg tijela državne uprave nadležnog za poslove zaštite prirode o prihvatljivosti Prostornog plana za ekološku mrežu,
  - mišljenje nadležnog upravnog tijela za zaštitu okoliša u županiji o provedenoj Strateškoj procjeni utjecaja na okoliš.
13. Nakon ishođenja mišljenja iz točke 12., Upravni odjel sukladno članku 24. Uredbe priprema Konačni prijedlog prostornog plana i dostavlja nadležnom tijelu na donošenje.
14. Nakon donošenja odluke o usvajanju prostornog plana Upravni odjel u roku od 30 dana izrađuje izvješće o provedenoj strateškoj procjeni Strategije, sukladno odredbama članka 27. Uredbe, o čemu informira javnost i tijela koja su sudjelovala u postupku strateške procjene sukladno članku 6. Uredbe o informiranju i sudjelovanju javnosti i zainteresirane javnosti u pitanjima zaštite okoliša.

## **PRILOG II.**

Popis tijela koja će sudjelovati u postupku strateške procjene utjecaja prostornog plana na okoliš:

- Ministarstvo graditeljstva i prostornoga uređenja – Uprava za prostorno uređenje,
- Ministarstvo zaštite okoliša i energetike, Uprava za zaštitu okoliša,
- Ministarstvo zaštite okoliša i energetike, Upravu za zaštitu prirode,
- Ministarstvo kulture, Upravu za zaštitu kulturne baštine, Konzervatorski odjel u Gospiću,
- Hrvatske vode, Vodnogospodarski odjel za vodno područje primorsko-istarskih slivova,
- Javna ustanova Zavod za prostorno uređenje Ličko-senjske županije,
- „Hrvatske šume“ d.o.o. Zagreb, Uprava šuma podružnica Senj, Šumarija Pag,
- HEP distribucija d.o.o., D.P. Elektrolika - Gospić,
- HEP prijenos,
- MUP, Policijska uprava Ličko-senjska, Odjel zajedničkih i upravnih poslova, Inspektorat unutarnjih poslova,
- Državna uprava za zaštitu i spašavanje, Područni ured Gospić,
- “Komunalije” Novalja,
- „Arburoža“ Novalja,
- Hrvatska agencija za poštu i telekomunikacije, - HP-Hrvatska pošta d.d., Središte pošta Gospić,
- Turistička zajednica Ličko-senjske županije,
- Turistička zajednica Grada Novalje,
- Državna geodetska uprava, Područni ured za katastar Gospić – Ispostava Novalja,
- Ličko-senjska županija, Upravni odjel za gospodarstvo, Gospić.

## POZIV ZA UKLJUČIVANJE JAVNOSTI U SVRHU ODREĐIVANJA SADRŽAJA STRATEŠKE STUDIJE



REPUBLIKA HRVATSKA  
LIČKO-SENJSKA ŽUPANIJA  
GRAD NOVALJA

Upravni odjel za poslove  
lokalne samouprave i uprave  
Odsjek za prostorno uređenje,  
i komunalni sustav  
Klasa: 350-02/17-01/04  
Urbroj: 2125/06-01/01-18-29  
Novalja, 12. ožujka 2018.g.

Na temelju članka 160. stavka (1) i članka 161. Zakona o zaštiti okoliša („Narodne novine“ broj 80/13, 153/13, 78/15 i 12/18), Uredbe o strateškoj procjeni utjecaja strategije, plana i programa na okoliš („Narodne novine“ broj 64/08) i članka 12. stavka (1) točke 1. Uredbe o informiranju i sudjelovanju javnosti i zainteresirane javnosti u pitanjima zaštite okoliša („Narodne novine“ broj 64/08), Gradonačelnik daje sljedeću

### INFORMACIJU

#### **o provedbi postupka određivanja sadržaja Strateške studije za III. Izmjene i dopune Prostornog plana uređenja Grada Novalje**

##### **I.**

Tijelo nadležno za provedbu postupka je Upravni odjel za poslove lokalne samouprave i uprave Grada Novalje.

##### **II.**

Nositelj izrade III. Izmjena i dopuna Prostornog plana uređenja Grada Novalje je Upravni odjel za poslove lokalne samouprave i uprave Grada Novalje.

##### **III.**

Postupak se provodi na temelju članka 68. stavka (3) Zakona o zaštiti okoliša i odredbi članka Uredbe o strateškoj procjeni utjecaja strategije, plana i programa na okoliš.

##### **IV.**

U postupku određivanja sadržaja strateške studije sudjeluju sljedeća tijela i/ili osobe određene posebnim propisima:

- Ministarstvo graditeljstva i prostornog uređenja, Uprava za prostorno uređenje,
- Ministarstvo zaštite okoliša i energetike, Uprava za zaštitu okoliša,
- Ministarstvo zaštite okoliša i energetike, Uprava za zaštitu prirode,

- Ministarstvo kulture, Uprava za zaštitu kulturne baštine, Konzervatorski odjel u Gospiću,
- Hrvatske vode, Vodnogospodarski odjel za vodno područje primorsko – istarskih slivova,
- Javna ustanova Zavod za prostorno uređenje Ličko senjske županije,
- „Hrvatske šume“ d.o.o. Zagreb, Uprava šuma podružnica Senj, Šumarija Pag,
- HEP - distribucija d.o.o. Elektrolika - Gospić,
- HEP – prijenos,
- MUP, Policijska uprava Ličko-senjska, Odjel zajedničkih i upravnih poslova, Inspektorat unutarnjih poslova,
- Državna uprava za zaštitu i spašavanje, Područni ured Gospić,
- „Komunalije“ Novalja,
- „Arburoža“ Novalja,
- Hrvatska agencija za poštu i telekomunikacije, - HP – Hrvatska pošta d.d., Središte pošta Gospić,
- Turistička zajednica Ličko – senjske županije,
- Turistička zajednica Grada Novalje,
- Državna geodetska uprava, Područni ured za katastar Gospić – Ispostava Novalja,
- Ličko – senjska županija, upravni odjel za gospodarstvo, Gospić.

#### V.

U svrhu informiranja javnosti, ova informacija objavljuje se na internetskim stranicama Grada Novalje.

Javnost može dostaviti mišljenje i prijedloge na sadržaj strateške studije. Mišljenja se dostavljaju u pisanom obliku na adresu nadležnog tijela (Upravnog odjela za poslove lokalne samouprave i uprave Grada Novalje) i to u roku od 30 dana od dana objave ove informacije, pozivom na gornju klasu.

Prije donošenja Odluke o sadržaju strateške studije, nadležno tijelo razmotrit će pristigla mišljenja i prijedloge javnosti, tijela i/ili osoba određenih posebnim propisima i jedinice područne (regionalne) samouprave.

#### VI.

Upravni odjel za poslove lokalne samouprave i uprave Grada Novalje će Odluku o sadržaju strateške studije objaviti na internetskim stranicama Grada Novalje, [www.novalja.hr](http://www.novalja.hr).

**GRADONAČELNIK:**

**Ante Dabo, v.r.**

## ODLUKA O SADRŽAJU STRATEŠKE STUDIJE

Na temelju članka 68. stavka (3) Zakona o zaštiti okoliša („Narodne novine” broj 80/13, 78/15 i 12/18, u daljnjem tekstu Zakon) i članka 11. Uredbe o strateškoj procjeni utjecaja strategije, plana i programa na okoliš („Narodne novine” broj 03/17, u daljnjem tekstu Uredba) gradonačelnik Grada Novalje donosi

### ODLUKU o sadržaju Strateške studije utjecaja na okoliš za III. Izmjena i dopuna Prostornog plana uređenja Grada Novalje (u daljnjem tekstu: III. liD PPUG Novalja)

#### I. Programska polazišta, ciljevi i obuhvat III. liD PPUG Novalja

Programska polazišta i ciljevi za izradu i donošenje III. liD PPUG Novalja su sljedeći:

- izmjene uvjeta i smjernice za gradnju koji se odnose na područje turističkog punkta Zrće planske oznake T4 s pripadajućom plažom i akvatorijem.

Obuhvat III. Izmjena i dopuna Plana odnosi se na na područje turističkog punkta Zrće planske oznake T4 (3,9 ha) s pripadajućom plažom i akvatorijem.

#### II. Konačno utvrđen sadržaj strateške studije procjene utjecaja na okoliš za: III. liD PPUG Novalja Strateška studija sadrži:

- kratki pregled sadržaja i glavnih ciljeva III. liD PPUG Novalja i odnosa s drugim odgovarajućim strategijama, planovima i programima,
- podatke o postojećem stanju okoliša i mogućí razvoj okoliša bez provedbe III. liD PPUG Novalja,
- okolišne značajke područja na koja provedba III. liD PPUG Novalja može značajno utjecati,
- postojeće okolišne probleme koji su važni za provedbu III. liD PPUG Novalja, posebno uključujući one koji se odnose na područja posebnog ekološkog značaja, primjerice područja određena u skladu s posebnim propisima o zaštiti prirode,
- ciljeve zaštite okoliša uspostavljene po zaključivanju međunarodnih ugovora i sporazuma, koji se odnose na strategiju, plan odnosno program, te način na koji su ti ciljevi i druga pitanja zaštite okoliša uzeti u obzir tijekom izrade III. liD PPUG Novalja,
- vjerojatno značajne utjecaje (sekundarne, kumulativne, sinergijske, kratkoročne, srednjoročne i dugoročne, stalne i privremene, pozitivne i negativne) na okoliš, uključujući bioraznolikost, stanovništvo i zdravlje ljudi, tlo, vodu, more, zrak, klimu, materijalnu imovinu, kulturno-povijesnu baštinu, krajobraz, uzimajući u obzir njihove međudnose,
- mjere zaštite okoliša uključujući mjere sprječavanja, smanjenja i ublažavanja nepovoljnih utjecaja provedbe III. liD PPUG Novalja na okoliš,
- kratki prikaz razloga za odabir razmotrenih razumnih alternativí, obrazloženje najprihvatljivije razumne alternative III. liD PPUG Novalja na okoliš uključujući i naznaku razmatranih razumnih alternativa i opis provedene procjene, uključujući i



- poteškoće (primjerice tehničke nedostatke ili nedostatke znanja i iskustva) pri prikupljanju potrebnih podataka,
- opis predviđenih mjera praćenja,
  - ne-tehnički sažetak podataka.

### **III. Popis i mišljenja tijela i/ili osoba određenih posebnim propisima koja su sudjelovala u postupku**

- Arboruža d.o.o., Čiponjac – jug 6, 53 291 Novalja,
- Državna geodetska uprava, Područni ured za katastar Gospić – Ispostava Novalja, Vodovodna 3, 53 291 Novalja
- Državna uprava za zaštitu i spašavanje, Područni ured Gospić, Kaniža Gospićka bb. 53 000 Gospić,
- HAKOM – Hrvatska agencija za poštu i elektroničke komunikacije, Kaniška ulica 53, 53 000 Gospić
- HEP - distribucija d.o.o. Elektrolika - Gospić, Lipovska 31, 53 000 Gospić
- HOPS - Hrvatski operator prijenosnog sustava d.o.o., Sektor za razvoj, investicije i izgradnju, Kupska 4, 10 000 Zagreb
- Hrvatske šume d.o.o. Zagreb, Uprava šuma podružnica Senj, Šumarija Pag, Slatinska ulica bb, 53 291 Novalja
- Hrvatske vode, Vodnogospodarski odjel za vodno područje primorsko – istarskih slivova, Ulica Đure Šporera 3, 51 000 Rijeka
- Komunalije d.o.o., Čiponjac – jug 6, 53 291 Novalja,
- Ličko-senjska županija, Zavod za prostorno uređenje, dr. Franje Tuđmana 4, 53 000 Gospić
- Ministarstvo graditeljstva i prostornog uređenja, Uprava za prostorno uređenje, pravne poslove i programe europske unije, Ulica Republike Austrije 20, 10 000 Zagreb
- Ministarstvo kulture, Uprava za zaštitu kulturne baštine, Konzervatorski odjel u Gospiću, Budačka 12, 53 000 Gospić
- Ministarstvo zaštite okoliša i energetike, Uprava za zaštitu okoliša, Radnička cesta 80, 10 000 Zagreb
- Ministarstvo zaštite okoliša i energetike, Uprava za zaštitu prirode, Radnička cesta 80, 10 000 Zagreb
- MUP, Policijska uprava Ličko-senjska, Odjel zajedničkih i upravnih poslova, Inspektorat unutarnjih poslova, Hrvatskog sokola 2, 53 000 Gospić,
- Ličko-senjska županija, upravni odjel za gospodarstvo, Gospić, dr. Franje Tuđmana 4, 53 000 Gospić,
- Turistička zajednica Ličko-senjske županije, Budačka 12, 53 000 Gospić
- Turistička zajednica Grada Novalje, Trg Bršćić 1, 53 291 Novalja.

### **IV. Popis mišljenja i prijedloga u postupku informiranja javnosti**

U svrhu informiranja javnosti, informacija o provedbi postupka određivanja sadržaja Strateške studije utjecaja na okoliš III. Izmjena i dopuna Prostornog plana uređenja Grada Novalje objavljena je na internetskoj stranici Grada Novalje ([www.novalja.hr](http://www.novalja.hr)) u razdoblju od 12. ožujka 2018. do 11. travnja 2018. godine.

U vremenu trajanja roka za dostavu mišljenja i prijedloga vezano za sadržaj sStrateške studije utjecaja na okoliš III. Izmjena i dopuna Prostornog plana uređenja Grada Novalje, mišljenja i prijedloge o sadržaju strateške studije dostavili su kako slijedi:

**1. Zavod za prostorno uređenje Ličko – senjske županije,**  
**Klasa: 350-02/18-01/01; Ur. broj: 2125/64-18-02; Gospić, 12. veljače 2018.**

Spomenuti zahvat nije protivan Prostornom planu Županije, ali je očigledno kako ima određeni utjecaj na sastavnice okoliša (zrak, voda, more, tlo), krajobraz, klimatske promjene, infrastrukturu, a naročito vodoopskrbu i odvodnju o čemu treba povesti računa kod određivanja sadržaja strateške studije.

Strateškom studijom svakako treba obuhvatiti odrednice Strategije upravljanja morskim okolišem i obalnim područjem Republike Hrvatske kako bi se dugoročno osigurala osnova za gospodarski razvoj.

**2. Ministarstvo kulture,**  
**Uprava za zaštitu kulturne baštine,**  
**Konzervatorski odjel u Gospiću,**  
**Klasa: 612-08/18-10/0059; Ur. broj: 532-04-02-12/5-18-04; Gospić, 15. veljače 2018.**

Na temelju Članka 64. Zakona o zaštiti okoliša (NN br. 80/13, 153/13, 78/15), Članka 9. Uredbe o strateškoj procjeni utjecaja plana i programa na okoliš (NN 3/17) započeo je proces strateške procjene utjecaja na okoliš III. Iid PPUG Novalja.

Slijedom navedenog konstatiramo da ostajemo pri svim navedenim uvjetima i smjernicama iznesenim u očitovanju na zahtjev za donošenje mišljenja vezanog uz odluku za donošenje III. Izmjena i dopuna PPUG Novalje, Klasa: 612-08/18-10/0059, Ur. broj: 532-04-02-12/5-18-02, dana 31. siječnja 2018. godine.

**3. Državna uprava za zaštitu i spašavanje,**  
**Područni ured za zaštitu i spašavanje Gospić,**  
**Klasa: 350-02/18-01/03; Ur. broj: 543-05-01-18-4; Gospić, 19. veljače 2018.**

Donošenjem novog Zakona o sustavu civilne zaštite („NN“ broj 82/15) propisani su novi poslovi središnjeg tijela državne uprave nadležne za poslove civilne zaštite (Državna uprava za zaštitu i spašavanje). Alinejom 21. stavak 1. članak 12. navedenog zakona propisano je da Uprava daje suglasnost jedinicama lokalne i područne (regionalne) samouprave na planirane mjere zaštite i spašavanja u dokumentima prostornog uređenja i usklađenosti s procjenom rizika.

Vezano za predmetno, napominjemo da je člankom 65. Zakona o zaštiti okoliša („NN“ br. 80/13) propisano da strateškim procjenama ne podliježu planovi koji služe isključivo za potrebe civilne zaštite, odnosno oni koji se primjenjuju u nuždi te vanjski planovi zaštite i spašavanja. Obzirom da svi naši zahtjevi proizlaze upravo iz tih dokumenata, proizlazi da ovo tijelo ne može iskazati potrebu za izradom strateških procjena utjecaja na okoliš a vezano za područje civilne zaštite, odnosno, predlagati sadržaj strateške studije za određeni dokument prostornog planiranja.

**4. Ministarstvo zaštite okoliša i energetike,**  
**Uprava za procjenu utjecaja na okoliš i održivo gospodarenje otpadom,**  
**Klasa: 351-03/18-04/213; Ur. broj: 517-06-2-1-2-18-2; Zagreb, 19. veljače 2018.**

Vezano za zahtjev za davanje mišljenja o sadržaju strateške studije i razini obuhvata podataka koji se moraju obraditi u strateškoj studiji, upućujemo vas na članak 8. stavak 4. Uredbe o strateškoj procjeni utjecaja strategije, plana i programa na okoliš (NN br. 3/17; dalje

u tekstu: Uredba) kojim je propisano da zahtjev obavezno sadrži i prijedlog odluke o izradi plana.

Člankom 66. stavkom 3. Zakona o zaštiti okoliša („Narodne novine“ brojevi 80/13, 153/13, 78/15 i 12/18; dalje u tekstu: Zakon) propisano je da za planove koji se donose na lokalnoj razini, postupak strateške procjene utjecaja na okoliš provodi nadležno tijelo za područje za koje se plan donosi, u suradnji s nadležnim upravnim tijelom u županiji. Stoga vas upućujemo da vezano za vaše obveze koje proizlaze iz Zakona i Uredbe kontaktirate i surađujete s nadležnim upravnim tijelom u Ličko-senjskoj županiji.

Jedinice lokalne samouprave, ovisno o obuhvatu i drugim značajkama dokumenata za koji se provodi postupak strateške procjene, zahtjev za davanje mišljenja o sadržaju strateške studije i razini obuhvata podataka koji se moraju obraditi u strateškoj studiji upućuju tijelima i/ili osobama određenim posebnim propisima za zaštitu okoliša i zdravlje na lokalnoj i ukoliko ocijene potrebnim na područnoj (regionalnoj) razini, kako je navedeno u Uputi o postupanju u postupcima ocjene o potrebi strateške procjene i strateške procjene utjecaja strategija, planova i programa na okoliš na lokalnoj razini ovog Ministarstva (KLASA: 351-03/15-04/950, URBROJ: 517-06-2-1-2-15-1 od 5. listopada 2015.).

Slijedom navedenog, obavještavamo vas da Uprava za procjenu utjecaja na okoliš i održivo gospodarenje otpadom Ministarstva zaštite okoliša i energetike ne sudjeluje u postupku određivanja sadržaja strateške studije utjecaja na okoliš Plana.

**5. Ministarstvo graditeljstva i prostornog uređenja,  
Uprava za prostorno uređenje, pravne poslove i programe Europske unije,  
Klasa: 350-01/18-02/65; Ur. broj: 531-05-1-18-2; Zagreb, 19. veljače 2018.**

Povodom vašeg zahtjeva kojim tražite mišljenje ovog Ministarstva u postupku strateške procjene utjecaja na okoliš za III. Izmjene i dopune Prostornog plana uređenja Grada Novalje, obavještavamo vas da sukladno odredbi članka 29. Uredbe o strateškoj procjeni utjecaja, strategije, plana i programa na okoliš („Narodne novine“, br. 3/17 – u daljnjem tekstu: Uredba), u postupku ocjene o potrebi strateške procjene utjecaja strategija, planova i programa na okoliš na lokalnoj razini, nadležno tijelo ovisno o obuhvatu i drugim značajkama dokumenta za koji se provodi postupak ocjene, upućuje zahtjev za pribavljanje mišljenja tijelima i/ili osobama određenim posebnim propisima za zaštitu okoliša i zdravlje na lokalnoj, te ukoliko ocijeni potrebnim na područnoj (regionalnoj) razini, stoga Ministarstvo graditeljstva i prostornog uređenja ne sudjeluje u predmetnom postupku.

Nadalje, ovom prilikom skrećemo pozornost da u postupku ocjene o potrebi strateške procjene koji se provodi sukladno Zakonu o zaštiti okoliša („Narodne novine“, broj 80/13, 153/13 i 78/15) i gore navedenoj, uz zahtjev za izdavanje traženog mišljenja obavezno treba priložiti **prijedlog odluke o izradi ili izmjeni i dopuni prostornog plana**, iz kojeg se jedino može utvrditi polazišta, ciljeve i razloge izrade ili izmjena i dopuna prostornog plana i temeljem čega se izdaje traženo mišljenje.

**6. Ministarstvo zaštite okoliša i energetike,  
Klasa: 612-07/18-58/110; Ur. broj: 517-07-2-2-18-2; Zagreb, 20. veljače 2018.**

Nakon uvida u dostavljenu dokumentaciju, Odluka o započinjanju postupaka strateške procjene utjecaja na okoliš III. Izmjena i dopuna Prostornog plana uređenja Grada Novalje (KLASA: 350-02/17-01/04, URBROJ: 2125/06-01/01-17-6 od 20. prosinca 2017. g.) te dokumentaciju koja se čuva u Upravi za zaštitu prirode, Ministarstvo zaštite okoliša i energetike daje slijedeće mišljenje.

Za III. liD PPUG Novalja proveden je postupak prethodne ocjene prihvatljivosti za ekološku mrežu sukladno Zakonu o zaštiti prirode (Narodne novine, broj 80/2013) te je Ministarstvo zaštite okoliša i energetike izdalo Rješenje (KLASA: UP/I-612-07/17-71/375, URBROJ: 517-07-2-2-18-4 od 7. veljače 2018.) da su planirane III. liD PPUG Novalja prihvatljive za ekološku mrežu.

Vezano uz područje zaštite prirode, strateška studija treba biti izrađena u skladu s Prilogom I. Uredbe o strateškoj procjeni utjecaja strategije, plana i programa na okoliš na način da analizira i ocijeni moguće utjecaje provedbe predmetnog Plana na bioraznolikost (strogo zaštićene vrste, ugrožene i rijetke stanišne tipove), georaznolikost (vrijedni geološki lokaliteti, speleološki objekti, minereli i fosili), krajobraznu raznolikost i zaštićena područja prema Zakonu o zaštiti prirode. Strateška studija treba sadržavati i mjere sprječavanja (smanjenja negativnih i nepovoljnih utjecaja provedbe predmetnog Plana na bioraznolikost i zaštićena područja koliko se utvrdi da isti postoje.

**7. MUP, Policijska uprava Ličko-senjska,  
Odjel zajedničkih i upravnih poslova,  
Inspektorat unutarnjih poslova,  
Broj: 511-04-04-11-1483/2-18.I.K.; Gospić, 20. veljače 2018.**

Uvidom u dostavljenu Odluku o izradi III. Izmjena i dopuna Prostornog plana uređenja Grada Novalje u skladu s člankom 29. stavkom 6. Uredbe o strateškoj procjeni plana i programa na okoliš (NN 03/17) ova Služba smatra da nije potrebno izrađivati Stratešku procjenu utjecaja na okoliš u dijelu koji se odnosi na zaštitu od požara, a što je u skladu s odredbama članka 2. stavka 1. Pravilnika o zahvatima u prostoru u postupcima donošenja procjene utjecaja zahvata na okoliš i utvrđivanju objedinjenih uvjeta zaštite okoliša u kojima Ministarstvo unutarnjih poslova odnosno nadležna policijska uprava ne sudjeluje u dijelu koji se odnosi na zaštitu od požara (NN 88/11).

**8. HEP - Operator distribucijskog sustava d.o.o., Elektrolika – Gospić,  
Gospić, 23. veljače 2018.**

Vezano uz Vaš zahtjev za davanjem mišljenja o sadržaju Strateške procjene utjecaja na okoliš III. liD PPUG Novalja, a s obzirom na prethodne dopise HEP ODS Elektrolika Gospić prema Vašem uredu (vezano uz prethodne Izmjene i dopune PPUG Novalje, gdje je HEP ODS Elektrolika Gospić smatra da s obzirom na elektroenergetsku infrastrukturu koja postoji ili će se izgraditi na planiranome području obuhvata PPUG Novalja obuhvaćenom prošlim izmjenama i dopunama, a i ovim III. liD, nema potrebe za izradu strateške procjene utjecaja na okoliš), smatramo i dalje vezano uz elektroenergetsku infrastrukturu na području obuhvata PPUG Novalja nema potrebe za njezinom strateškom procjenom utjecaja na okoliš, odnosno izradom pripadajuće Strateške procjene utjecaja na okoliš.

Ipak pošto je krenuo postupak izrade Strateške procjene utjecaja na okoliš vezano uz izradu III. izmjena i dopuna PPUG Novalja, smatramo da bi u sadržaju Strateške procjene, a vezano uz postojeću elektroenergetsku infrastrukturu na području obuhvata predmetnog Prostornog plana uređenja Grada Novalje (na području obuhvata PPU planirana ili se nalazi nadzemna i podzemna, kabela srednje i niskonaponska elektroenergetska mreža s el. priključcima kod korisnika na njihovim građevinskim parcelama ili na objektima, te objekti trafostanica i druga elektroenergetska infrastruktura) trebalo biti obuhvaćeno:

1. Utjecaj elektroenergetskih postrojenja na okoliš s obzirom na razine emitiranih elektromagnetskih polja, prvenstveno u gusto naseljenim područjima.

2. Utjecaj nadzemnih elektroenergetskih postrojenja (nadzemni SN vodovi – dalekovodi sa žicama bez izolacije) na postojeće žive organizme (prvenstveno ptice).

**9. Ministarstvo unutarnjih poslova,  
Policajska uprava Ličko-senjska,  
Služba zajedničkih i upravnih poslova,  
Broj: 511-04-04-11-925/1-18. PM; Gospić, 26. veljače 2018.**

Uzimajući u obzir postojeća nova naselja, građevine, postrojenja i prostore te njihova požarna opterećenja i zauzetost osobama:

- voditi računa o mogućnosti evakuacije i spašavanja ljudi, životinja i imovine,
- voditi računa o sigurnosnim udaljenostima između građevina ili njihovom požarnom odjeljivanju, (Pravilnik o otpornosti na požar i drugim zahtjevima koje građevine moraju zadovoljiti u slučaju požara NN br. 29/13 i 87/15), (Pravilnik o temeljnim zahtjevima za zaštitu od požara elektroenergetskih postrojenja i uređaja NN br. 146/05).
- voditi računa o osiguranju pristupa i operativnih površina za vatrogasna vozila (Pravilnik o uvjetima za vatrogasni pristup NN br. 35/94, 55/94 i 142/03).
- voditi računa o osiguranju dostatnih izvora vode za gašenje (Pravilnik o hidrantskoj mreži za gašenje požara NN br. 08/06.)
- kako je odlukom o izradi plana predviđeni prostor ugostiteljsko – turističke namjene, prilikom izrade plana potrebno je primijeniti odredbe (Pravilnika o zaštiti od požara ugostiteljskih objekata NN br. 100/99).

**10. Komunalije d.o.o.,  
Novalja 02. ožujka 2018.**

Sukladno zahtjevu Naslova od 09.02.2018. godine, Klasa: 350-02/17-01/04 , Ur. broj: 2125/06-04-02/1-18-14, ovim putem dajemo mišljenje o sadržaju i razini obuhvata podataka koji se moraju obraditi u Strateškoj studiji sukladno području našeg djelokruga, na način kako slijedi:

1. Vezano za crpnu stanicu „Zrće“ koja se nalazi u sustavu javne odvodnje, u strateškoj studiji je potrebno obraditi rekonstrukciju i povećanje kapaciteta postojeće crpne stanice i pripadajućeg tlačnog voda u duljini cca 1500 m.
2. Vezano za sustav javne vodoopskrbe potrebno je obraditi rekonstrukciju i proširenje postojećeg sustava javne vodoopskrbe.

**11. HOPS – Hrvatski operator prijenosnog sustava d.o.o.,  
Sektor za razvoj, investicije i izgradnju,  
Broj: 32-1228/2018.ŽK; 08. ožujka 2018.**

Na temelju Čl. 62. i 63. Zakona o zaštiti okoliša (NN br. 80/2013., 153/13, 78/15) u postupku Strateške procjene utjecaja na okoliš III. Izmjena i dopuna Prostornog plana uređenja Grada Novalje trebaju biti obuhvaćeni i energetske objekti za prijenos električne energije – postojeći i svi planirani visokonaponski objekti i postrojenja (dalekovodi, kabeli, rasklopna postrojenja i transformatorske stanice) naponske razine 110, 220 i 400 kV koji se nalaze u prostornom obuhvatu Grada Novalje.

Potrebno je naglasiti da se na razini Grada Novalje trebaju zadržati sve trase vodova i lokacije transformatorskih stanica i rasklopnih postrojenja ucrtane u važeći prostorni plan zbog potreba razvoja i sigurnosti hrvatske prijenosne mreže u budućnosti.

Željeli bi naglasiti da je HOPS dana 17.11.2011. godine dostavio Upravnom odjelu za poslove lokalne samouprave i uprave grada Novalje mišljenje o sadržaju strateške studije u postupku izrade II. Izmjena i dopuna Prostornog plana Grada Novalje (dopis br.: 32 – 5085/2017.SC). Navedeni dopis mjerodavan je i za III. liD PPUG Novalja, te Vas molimo da ga uzmete u obzir prilikom određivanja sadržaja strateške studije.

#### **V. Podaci o izradivaču III. liD PPUG Novalja**

Izradivač III. liD PPUG Novalja je Zona sto d.o.o., iz Zagreba.

#### **VI. Objava Odluke o sadržaju Strateške studije**

U svrhu informiranja javnosti ova Odluka se sukladno čl. 5 Uredbe o informiranju i sudjelovanju javnosti u pitanjima zaštite okoliša („Narodne novine“ broj 64/08) objavljuje u Službenom glasniku Grada Novalje i na internetskim stranicama Grada, [www.novalja.hr](http://www.novalja.hr).

Klasa: 350-02/17-01/04  
Urbroj: 2125/06-01/01-18-32  
Novalja, 19. travnja 2018.

**GRADONAČELNIK:**

**Ante Dabo v.r.**