

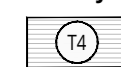
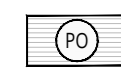






LEGENDA



GRANICE

-  GRANICA OBUHVATA URBANISTIČKOG PLANA UREĐENJA
-  OBALNA CRTA

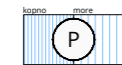
RAZVOJ I UREĐENJE POVRŠINA

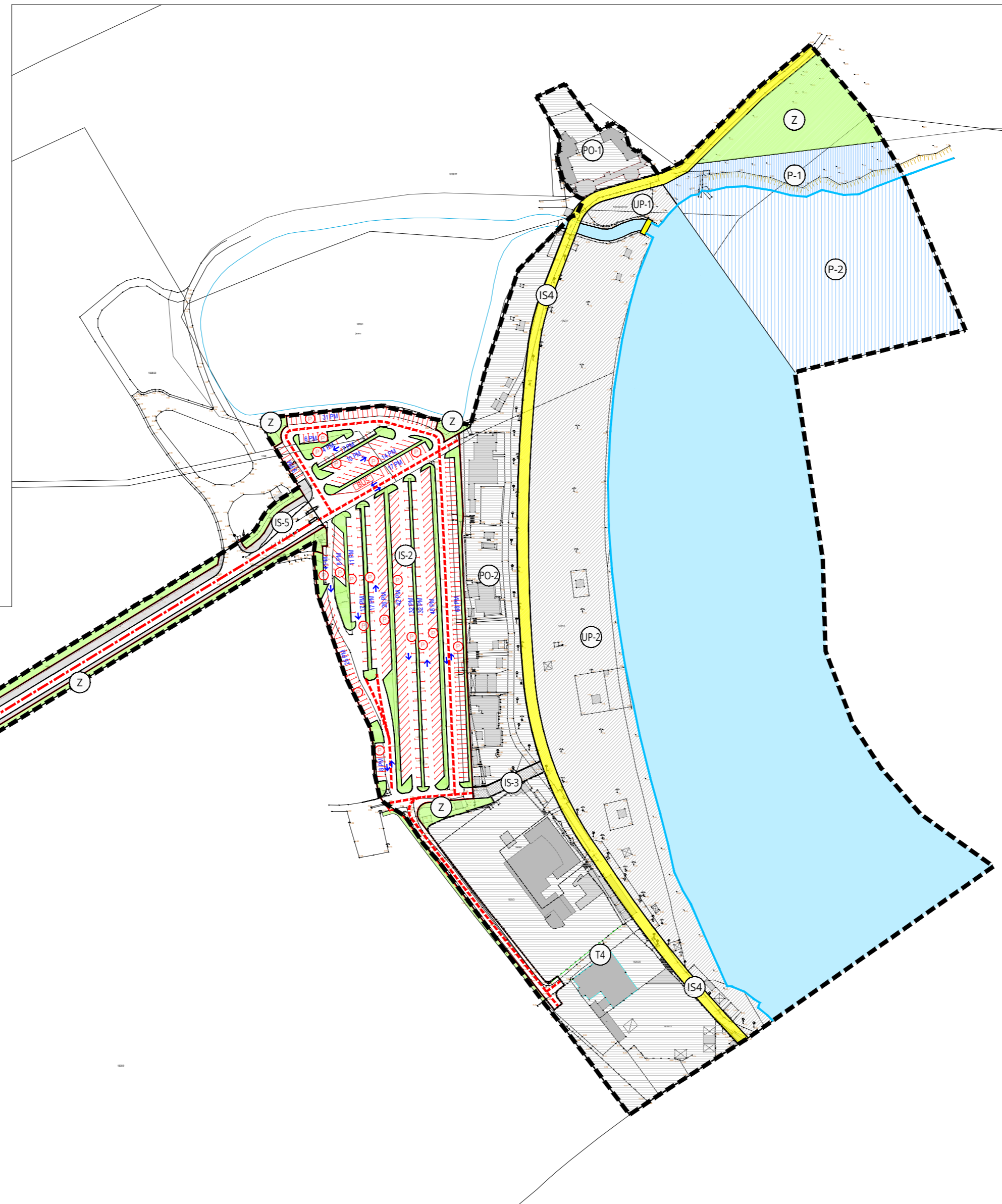
-  UGOSTITELJSKO-TURISTIČKA NAMJENA  
T4 - turistički punkt (ugostiteljski, društveno-zabavni, rekreacijski sadržaji)
-  UGOSTITELJSKO-TURISTIČKA NAMJENA  
PO - plažne građevine
-  ZAŠTITNE ZELENE POVRŠINE
-  UREĐENA PLAŽA- KUPALIŠTE
-  POVRŠINE INFRASTRUKTURNIH SUSTAVA  
IS-1 - javna pristupna prometnica, IS-2 - pristupni dio s parkiralištem, IS-3 - kolno-pješačka površina, IS-4 - obalna šetnica (lungomare), IS-5 - trafostanica
-  MORSKA POVRŠINA

CESTOVNI PROMET

-  JAVNA PRISTUPNA PROMETNICA
-  OSTALA PROMETNICA
-  KOLNO-PJEŠAČKA PROMETNICA
-  PJEŠAČKA POVRŠINA
-  OBALNA ŠETNICA / LUNGOMARE
-  PARTERNO UREĐENE PJEŠAČKE POVRŠINE SA ZELENILOM
-  JAVNI PARKING
-  OSTALI ELEMENTI
-  AUTOBUSNO STAJALIŠTE
-  REŽIM KRETANJA

POMORSKI PROMET

-  PRIVEZ U FUNKCIJI TURISTIČKOG PUNKTA



URBANISTIČKI PLAN UREĐENJA  
PLAŽE ZRČE SA TURISTIČKIM PUNKTOM (T4)




PRIJEDLOG PLANA



0 25 50 100 200 m

2.A. PROMETNA, ULIČNA I KOMUNALNA INFRASTRUKTURA  
-PROMET

Županija:	LIČKO-SENSKA
Grad:	NOVALJA
Naziv prostornog plana:	<b>URBANISTIČKI PLAN UREĐENJA PLAŽE ZRČE SA TURISTIČKIM PUNKTOM (T4)</b>
Naziv kartografskog prikaza:	PROMETNA, ULIČNA I KOMUNALNA INFRASTRUKTURA- PROMET
Broj kartografskog prikaza:	2.A.
Mjerilo kartografskog prikaza:	1:2000
Odluka o izradi prostornog plana (službeno glasilo): „Županijski glasnik“ Ličko-senjske županije br. 28/19	Odluka predstavničkog tijela o donošenju plana (službeno glasilo):
Javna rasprava (datum objave):	Javni uvid održan:
Pečat tijela odgovornog za provođenje javne rasprave:	Odgovorna osoba za provođenje javne rasprave:  Gordana Vuković, dipl.ing.arh.
Pravna osoba/tijelo koje je izradilo plan: URBANISTIČKI INSTITUT HRVATSKE d.o.o. Zagreb, Frane Petrića 4 , tel. 01/4804-300, fax. 01/4812-708	
Pečat pravne osobe/tijela koje je izradilo plan:	Odgovorna osoba:  mr.sc. Ninoslav Dusper, dipl.ing.arh.
Odgovorni voditelj izrade plana: Tamara Mihinjač Pleše, dipl.ing.arh.	
Stručni tim u izradi plana: Tamara Mihinjač Pleše, dipl.ing.arh. Ana Topić, mag.ing.arh. i urb.	Daniela Nagradić, mag.ing.kraj.arh. Katarina Vukojević, bacc.ing.aedif.
Pečat predstavničkog tijela:	Predsjednik općinskog vijeća:  Mladen Vojinović
Istovjetnost ovog prostornog plana s izvornikom ovjerava:	Pečat nadležnog tijela:  (ime, prezime i potpis)