


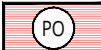
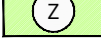



LEGENDA

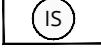



GRANICE

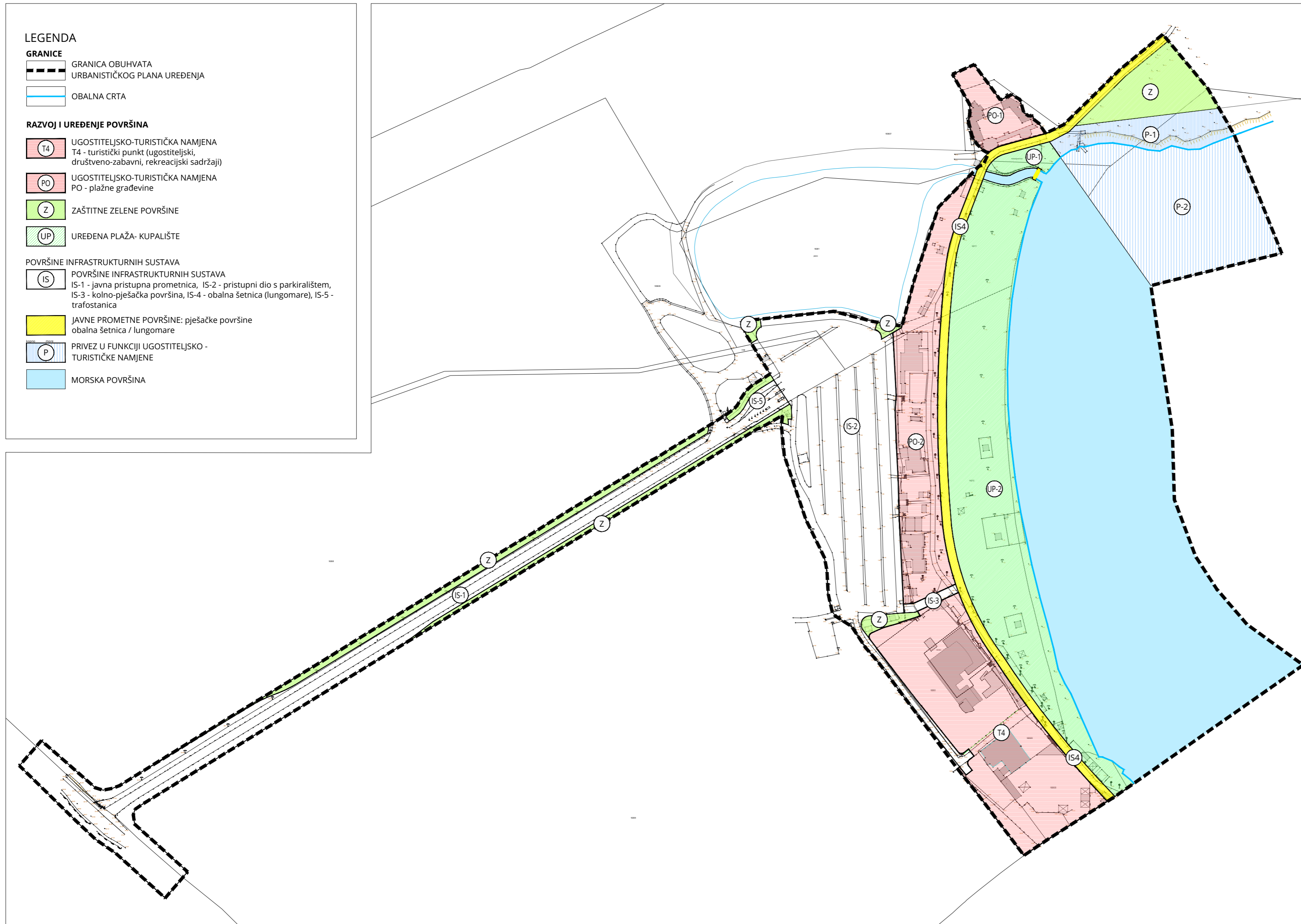
-  GRANICA OBUHVATA URBANISTIČKOG PLANA UREĐENJA
-  OBALNA CRTA

RAZVOJ I UREĐENJE POVRŠINA

-  UGOSTITELJSKO-TURISTIČKA NAMJENA
T4 - turistički punkt (ugostiteljski, društveno-zabavni, rekreacijski sadržaji)
-  UGOSTITELJSKO-TURISTIČKA NAMJENA
PO - plažne građevine
-  ZAŠTITNE ZELENE POVRŠINE
-  UREĐENA PLAŽA- KUPALIŠTE

POVRŠINE INFRASTRUKTURNIH SUSTAVA

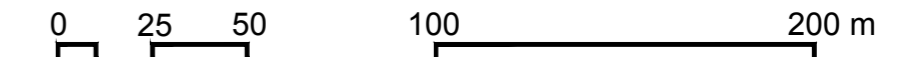
-  POVRŠINE INFRASTRUKTURNIH SUSTAVA
IS-1 - javna pristupna prometnica, IS-2 - pristupni dio s parkiralištem, IS-3 - kolno-pješačka površina, IS-4 - obalna šetnica (lungomare), IS-5 - trafostanica
-  JAVNE PROMETNE POVRŠINE: pješačke površine obalna šetnica / lungomare
-  PRIVEZ U FUNKCIJI UGOSTITELJSKO - TURISTIČKE NAMJENE
-  MORSKA POVRŠINA




URBANISTIČKI PLAN UREĐENJA
PLAŽE ZRČE SA TURISTIČKIM PUNKTOM (T4)



PRIJEDLOG PLANA



1. KORIŠTENJE I NAMJENA POVRŠINA

Županija:	LIČKO-SENSKA
Grad:	NOVALJA
Naziv prostornog plana:	URBANISTIČKI PLAN UREĐENJA PLAŽE ZRČE SA TURISTIČKIM PUNKTOM (T4)
Naziv kartografskog prikaza:	KORIŠTENJE I NAMJENA POVRŠINA
Broj kartografskog prikaza: 1.	Mjerilo kartografskog prikaza: 1:2000
Odluka o izradi prostornog plana (službeno glasilo): „Županijski glasnik“ Ličko-senjske županije br. 28/19	Odluka predstavničkog tijela o donošenju plana (službeno glasilo):
Javna rasprava (datum objave):	Javni uvid održan:
Pečat tijela odgovornog za provođenje javne rasprave:	Odgovorna osoba za provođenje javne rasprave: Gordana Vuković, dipl.ing.arh.
Pravna osoba/tijelo koje je izradilo plan: URBANISTIČKI INSTITUT HRVATSKE d.o.o. Zagreb, Frane Petrića 4 , tel. 01/4804-300, fax. 01/4812-708	
Pečat pravne osobe/tijela koje je izradilo plan:	Odgovorna osoba: mr.sc. Ninoslav Dusper, dipl.ing.arh.
Odgovorni voditelj izrade plana: Tamara Mihinjač Pleše, dipl.ing.arh.	
Stručni tim u izradi plana: Tamara Mihinjač Pleše, dipl.ing.arh. Ana Topić, mag.ing.arh. i urb.	Daniela Nagradić, mag.ing.kraj.arh. Katarina Vukojević, bacc.ing.aedif.
Pečat predstavničkog tijela:	Predsjednik općinskog vijeća: Mladen Vojinović
Istovjetnost ovog prostornog plana s izvornikom ovjerava:	Pečat nadležnog tijela: (ime, prezime i potpis)