



**REPUBLIKA HRVATSKA
LIČKO - SENJSKA ŽUPANIJA
GRAD NOVALJA
GRADONAČELNIK**

Klasa: 350-02/17-01/04
Urbroj: 2125/06-01/01-20-81
Novalja, 15. srpnja 2020.

Gradonačelnik Grada Novalje na temelju članka 66. Zakona o zaštiti okoliša ("Narodne novine" broj 80/13, 153/13, 78/15, 12/18 i 118/18), te članka 27. Uredbe o strateškoj procjeni utjecaja strategije, plana i programa na okoliš ("Narodne novine" broj 3/17), nakon provedenog postupka strateške procjene utjecaja na okoliš III. Izmjena i dopuna Prostornog plana uređenja Grada Novalje, donosi

**IZVJEŠĆE
O PROVEDENOJ STRATEŠKOJ PROCJENI UTJECAJA NA OKOLIŠ
III. IZMJENA I DOPUNA PROSTORNOG PLANA UREĐENJA
GRADA NOVALJE**

I. SAŽETI PRIKAZ NAČINA NA KOJI SU PITANJA ZAŠTITE OKOLIŠA INTEGRIRANA U STRATEGIJU, PLAN I PROGRAM

Ciljevi za izradu i donošenje III. Izmjena i dopuna Prostornog plana uređenja Grada Novalje, definirani člankom 6. Odluke o izradi III. izmjena i dopuna Prostornog plana uređenja Grada Novalje (objavljena u "Županijskom glasniku" Ličko-senjske županije broj 31/17) su slijedeći:

- podizanje standarda i kvalitete ponude na plaži Zrće
- korekciju smjernica i uvjeta gradnje u tekstualnom dijelu Plana - Odredbi za provedbu, a vezano za područje turističkog punkta Zrće (T4) i pripadajuće plaže i akvatorija:
 - redefiniranje detaljnih prostornih parametara za izgradnju plažnih građevina unutar građevinskog područja turističkog punkta Zrće utvrđenog u važećem Prostornom planu
 - razmatranje i definiranje dopuštenih zahvata te pratećih sadržaja na području plaže i akvatorija (proširenje i uređenje šetnice, uređenje terasa i sunčališta, bazena i sl.)

Za III. izmjene i dopune Prostornog plana uređenja Grada Novalje (dalje u tekstu: III. liD PPUG Novalja) proveden je postupak strateške procjene utjecaja na okoliš, a sukladno Zakonu o zaštiti okoliša ("Narodne novine" broj 80/13, 153/13, 78/15, 12/18, 118/18).

Stratešku procjenu proveo je Upravni odjel za poslove lokalne samouprave i uprave, Odsjek za prostorno uređenje i zaštitu okoliša Grada Novalje tijekom izrade nacrtu prijedloga plana III. liD PPUG Novalje, a prije utvrđivanja konačnog prijedloga i upućivanja u postupak donošenja.

Ličko - senjska županija, Upravni odjel za graditeljstvo, zaštitu okoliša i prirode te komunalno gospodarstvo izdaje mišljenje (KLASA: 351-01/17-01/47, URBROJ: 2125/1-08-17-03, od 20. prosinca 2017. godine) da je za III. liD PPUG Novalje potrebno provesti postupak strateške procjene utjecaja na okoliš.

Temeljem zahtjeva Grada Novalje za provedbom prethodne ocjene prihvatljivosti za ekološku mrežu III. liD PPUG Novalja, Ministarstvo zaštite okoliša i energetike donosi Rješenje o prihvatljivosti III. liD PPUG Novalje za ekološku mrežu (KLASA: UP/I-612-07/17-71/375, URBROJ:517-07-2-2-18-4, od 07. veljače 2018. godine) uz obrazloženje da se isključuje značajan negativan utjecaj planiranih III. liD PPUG Novalje na ciljeve očuvanja i cjelovitost područja ekološke mreže, te da nije potrebno provesti postupak glavne ocjene prihvatljivosti za ekološku mrežu.

Postupak strateške procjene utjecaja na okoliš III. liD PPUG Novalje započeo je donošenjem Odluke o započinjanju postupka strateške procjene utjecaja na okoliš III. liD PPUG Novalje (KLASA: 350-02/17-01/04 URBROJ: 2125/06-01/01-17-6, od 20. prosinca 2017. godine) koja je objavljena na službenoj internetskoj stranici Grada, www.novalja.hr.

Na internetskoj stranici Grada Novalje objavljena je Informacija o započinjanju postupka strateške procjene te je objavljen Poziv za uključivanje javnosti u svrhu određivanja sadržaja strateške studije (KLASA: 350-02/17-01/04, URBROJ: 2125/06-01/01-18-29, od 12. ožujka 2018. godine), nakon čega je nadležno tijelo donijelo Odluku o sadržaju strateške studije (KLASA: 350-02/17-01/04, URBROJ: 2125/06-01/01-18-32, od 19. travnja 2018. godine).

Tijekom utvrđivanja sadržaja strateške studije zaprimljena su očitovanja sljedećih tijela:

- Zavod za prostorno uređenje Ličko – senjske županije, (KLASA: 350-02/18-01/01, URBROJ: 2125/64-18-02, 12. veljače 2018. godine)
- Ministarstvo kulture, Uprava za zaštitu kulturne baštine, Konzervatorski odjel u Gospiću (KLASA: 612-08/18-10/0059; URBROJ: 532-04-02-12/5-18-04; 15. veljače 2018. godine)
- Ministarstvo graditeljstva i prostornoga uređenja, Uprava za prostorno uređenje, pravne poslove i programe Europske unije (KLASA: 350-01/18-02/65, URBROJ: 531-05-1-18-2, 19. veljače 2018. godine)
- Državna uprava za zaštitu i spašavanje, Područni ured za zaštitu i spašavanje Gospić (KLASA: 350-02/18-01/03, URBROJ: 543-05-01-18-4, 19. veljače 2018. godine)
- Ministarstvo zaštite okoliša i energetike, Uprava za procjenu utjecaja na okoliš i održivo gospodarenje otpadom, (KLASA: 351-03/18-04/213, URBROJ.: 517-06-2-1-2-18-2; 19. veljače 2019. godine)
- Ministarstvo zaštite okoliša i energetike, (KLASA: 612-07/18-58/110, URBROJ: 517-07-2-2-18-2; 20. veljače 2018. godine)

- Ministarstvo unutarnjih poslova, Policijska uprava Ličko - senjska, Služba zajedničkih i upravnih poslova, Inspektorat unutarnjih poslova, (BROJ: 511-04-04-11-1483/2-18I.K.; 20. veljače 2018. godine)
- Elektrolika Gospić (BROJ: 401900101/767/18LV, 23. veljače 2018. godine)
- Komunalije d.o.o. Novalja, (BROJ: 215/18, 02. ožujka 2018. godine)
- Hrvatski operator prijenosnog sustava d.o.o., Sektor za razvoj, investicije i izgradnju (BROJ: 32-1228/2018.ŽK, 08. ožujka 2018. godine)

Sadržaj strateške studije je određen Odlukom Gradonačelnika Grada Novalje (KLASA: 350-02/17-01/04, URBROJ: 2125/06-01/01-18-32, od 19. travnja 2018. godine).

Savjetodavno stručno povjerenstvo za stratešku procjenu utjecaja na okoliš III. ID PPUG Novalje, (u daljnjem tekstu: Povjerenstvo) imenovano je Odlukom Gradonačelnika Grada Novalje (KLASA: 350-02/17-01/04, URBROJ: 2125/06-01/01-18-33, od 26. travnja 2018. godine).

Prva sjednica Povjerenstva je održana je 14. veljače 2019. godine u Gradskoj vijećnici Grada Novalje. Povjerenstvo je tijekom svog rada ocijenilo stratešku studiju u odnosu na Nacrt prijedloga III. li DPUG Novalje te donijelo mišljenje da se strateška studija mora dopuniti.

Druga sjednica Povjerenstva održana je 13. ožujka 2019. godine u Gradskoj vijećnici Grada Novalje na kojoj je doneseno konačno mišljenje da je studija cjelovita i stručno utemeljena.

Prijedlog III. ID PPUG Novalja i Strateška studija utjecaja na okoliš navedenog prostornog plana su po ishodu mišljenju Povjerenstva upućeni na javnu raspravu.

Javna rasprava o Prijedlogu III. li ID PPUG Novalja i Strateškoj studiji utjecaja na okoliš III. li ID PPUG Novalje utvrđena je temeljem Zaključka gradonačelnika (KLASA: 350-03/17-01/04, URBROJ: 2125/06-01/01-19-54, od 18. ožujka 2019. godine).

Javna rasprava je održana u razdoblju od 29. ožujka 2019. godine do 27. travnja 2019. godine. Prijedlog III. ID PPUG Novalje i Strateška studija su tijekom navedenog razdoblja bili izloženi u prostorijama Grada Novalje, Trg dr. Franje Tuđmana 1., u Novalji, kao i na službenim mrežnim stranicama Grada Novalje. Unutar roka određenog za javnu raspravu 16. travnja 2019. godine, u Gradskoj vijećnici Grada Novalje, održano je javno izlaganje o Prijedlogu III. ID PPUG Novalje i Strateškoj studiji.

Nakon, na gore opisani način, provedenog postupka strateške procjene utjecaja na okoliš III. ID PPUG Novalje, Grad Novalja je sukladno odredbama članka 71. Zakona, od Ličko - senjske županije – Upravnog odjela za graditeljstvo, zaštitu okoliša i prirode te komunalno gospodarstvo zatražio završno mišljenje o provedenom postupku strateške procjene (zahtjev KLASA: 350-02/17-01/04, URBROJ: 2125/06-04-02/01-19-68, od 02. kolovoza 2019. godine). U prilogu zahtjeva su dostavljeni:

- Nacrt konačnog prijedloga III. ID PPUG Novalje,
- Izvješće o provedenoj javnoj raspravi za III. ID PPUG Novalje i Stratešku studiju,
- Mišljenje Ministarstva zaštite okoliša i energetike, Uprave za zaštitu prirode,
- Mišljenje Povjerenstva za stratešku procjenu utjecaja na okoliš III. ID PPUG Novalje.

Postupak strateške procjene završio je ishodom Mišljenja Ličko - senjske županije, Upravnog odjela za graditeljstvo, zaštitu okoliša i prirode te komunalno gospodarstvo (KLASA: 351-01/18-01/49, URBROJ: 2125/1-08-19-07, od 29. kolovoza 2019. godine) da je postupak strateške procjene utjecaja na okoliš III. ID PPUG Novalje proveden u skladu s odredbama Zakona i Uredbe.

II. SAŽETI PRIKAZ NAČINA NA KOJI SU MIŠLJENJA NADLEŽNIH TIJELA I/ILI OSOBA, PRIMJEDBE, PRIJEDLOZI I MIŠLJENJA JAVNOSTI UZETI U OBZIR, ODNOSNO RAZMOTRENI U POSTUPKU STRATEŠKE PROCJENE

U javnoj raspravi na prijedlog III. ID PPUG Novalje te na Stratešku studiju utjecaja na okoliš III. ID PPUG Novalje pristiglo je:

- ukupno 2 mišljenja, primjedbi i prijedloga na prijedlog III. ID PPUG Novalje, oba prihvaćena.
- ukupno 1 mišljenje na Stratešku studiju utjecaja na okoliš III. ID PPUG Novalje, pristiglo van roka.

MIŠLJENJA, PRIJEDLOZI I PRIMJEDBE NA PRIJEDLOG III. IZMJENA I DOPUNA PROSTORNOG PLANA UREĐENJA GRADA NOVALJE

- HAKOM

KLASA: 350-05/19-01/142, URBROJ: 376-05-3-19-2, od 10. travnja 2019.

Primjedba: Nemaju primjedbu na prijedlog.

Prihvaća se.

- GRAD NOVALJA, GRADONAČELNIK

KLASA:350-02/17-01/04, URBROJ: 2125/06-01/01-19-63, od 26. travnja 2019.

Primjedba:

Cijeli koncept uređenja plaže Zrće bazirati na Urbanističkoj analizi i idejnom rješenju uređenja plaže Zrće koje je izradio Studio 3LHD (prosinac 2014.), da svi sadržaji budu smješteni iznad šetnice.

U skladu sa gore navedenim Idejnim rješenjem daju se slijedeće primjedbe:

Tekstualni dio, Odredbe za provođenje:

1. članak 3. podnaslov - Uvjeti gradnje na lokacijama plažnih građevina obuhvaćaju:
alineja 8. koja glasi:"-udaljenost građevina do obalne crte treba biti najmanje 10,0 m, a od rubova pripadajućeg prostora 0,0 m", napisati jasnije da se zna točno o kojim se objektima radi,
2. podnaslov, Uređenje plaže

Stavak prvi, alineja 5. koja glasi:"- 4. terase, bazena (do 900 m² tlocrta), šetnica., izmijeniti tekst na način da se brojka 900 m² zamijeni sa 750 m² uz uvjet da je bazen smješten na centralnom dijelu plaže uz samu šetnicu.

- dozvoljava se samo gradnja šankova (najviše 3) na samoj plaži

3. Stavak drugi, prva rečenica iza teksta uz šetnicu dodati tekst (u zoni iznad šetnice).

- dozvoljava se postavljanje privremenih pontona u moru (za neke manifestacije, koncerte).

Prihvaća se.

MIŠLJENJA, PRIJEDLOZI I PRIMJEDBE NA STRATEŠKU STUDIJU UTJECAJA NA OKOLIŠ II. IZMJENA I DOPUNA PROSTORNOG PLANA UREĐENJA GRADA NOVALJE:

- MINISTARSTVO ZAŠTITE OKOLIŠA I ENERGETIKE

KLASA:612-07/18-58/110, URBROJ: 517-05-2-3-19-4, od 09. svibnja 2019.

Pristiglo van roka.

Nemaju primjedbu na prijedlog, daju prethodno mišljenje da je nacrt prijedloga III Izmjena i dopuna Prostornog plana uređenja izrađen u skladu da zahtjevima zaštite prirode Ministarstva zaštite okoliša i energetike, Uprave za zaštitu prirode (KLASA: 612-07/18-57/49, URBROJ: 517-07-2-2-18-2).

III. OBRAZLOŽENJE RAZLOGA PRIHVAĆANJA ODABRANOG VARIJANTNOG RJEŠENJA

U III. ID PPUG Novalje nisu bila razmatrana varijantna rješenja planiranih aktivnosti te se procjena utjecaja provodila na temelju predloženih izmjena i dopuna. Strateškom studijom analizirani su utjecaji na temelju III. ID PPUG Novalje, koji su proizašli iz ciljeva i programskih polazišta.

IV. MJERE ZAŠTITE OKOLIŠA

Strateškom studijom utjecaja III. ID PPUG Novalje na okoliš propisane su mjere zaštite okoliša te mjere ublažavanja negativnih utjecaja aktivnosti III. ID PPUG Novalje.

Opće mjere

- Obalnu liniju plaže Zrće zadržati u prirodnom obliku, bez nasipavanja. Potonske konstrukcije potrebno je odvojiti od obalne linije koja se zadržava u prirodnom obliku.
- Dozvoliti postavljanje isključivo plutajućih pontona na način da se osigura nesmetana cirkulacija mora unutar akvatorija.

Tlo

- Ne smije se dopustiti unošenje štetnih tvari u tlo, bilo da je to izravno ili putem dispozicije otpadnih voda, već ih je potrebno zbrinuti putem odgovarajućih uređaja.

More / vodna tijela

- Očuvati postojeću kvalitetu mora i spriječiti nova onečišćenja.
- Prilikom izgradnje građevina i objekata potrebno je riješiti pitanje prikupljanja, odvodnje i pročišćavanja otpadnih voda, kako se ne bi narušilo sadašnje stanje i kakvoća mora. U tom smislu će se izgradnjom nove crpne stanice s pripadajućim tlačnim vodom, kao i izgradnjom nove vodoopskrbne mreže poboljšati stanje u okolišu.

Kvalitete zraka

- Zabraniti sadržaje i djelatnosti koje svojim radom utječu na zagađenje zraka iznad zakonom dopuštene razine.

Kulturno-povijesna baština

- Ako se pri izvođenju građevinskih ili bilo kojih drugih radova koji se obavljaju na površini ili ispod površine tla, na kopnu, u vodi ili moru naiđe na arheološko nalazište ili nalaze, osoba koja izvodi radove dužna je prekinuti sve radove i o nalazu bez odgađanja obavijestiti nadležni Konzervatorski odjel u Gospiću.

Krajobrazne značajke

- Suvremenim uređenjem i oblikovanjem doprinijeti funkcionalnom i atraktivnom prostoru
- Građevine i sadržaje maksimalno uklopiti u okolni prostor da bi se zaštitile postojeće krajobrazne vizure i postigla minimalna ranjivost prostora.
- Prilikom gradnje potrebno je koristiti materijale i boje koji su sukladni mediteranskom podneblju.
- Prilikom uređenja zaštitnih i drugih zelenih površina potrebno je izraditi projekt krajobraznog uređenja na način da pridonese kvaliteti i atrakciji predmetne lokacije.
- Koristiti autohtone biljne vrste, a postojeće u najvećoj mjeri sačuvati te integrirati u novo krajobrazno rješenje.

Bioraznolikost

- Rasvjetu uz obalu postaviti tako da ne osvjetljava morsku površinu i ne koristiti podvodnu rasvjetu.
- Uređenje planirati na način da se umanje utjecaji svjetlosnog onečišćenja, osobito na morske površine (sprječavanje izloženosti morske površine iluminaciji pontona).
- Saditi isključivo autohtone biljne vrste i udomaćene jadranske biljne vrste koje imaju dugu tradiciju uzgoja na otoku.

Čovjek – zdravlje i sigurnost

- Primjena mjera posebne zaštite utvrđuje se temeljem Pravilnika o kriterijima za određivanje gradova i naseljenih mjesta u kojima se moraju graditi skloništa i druge građevine za sklanjanje stanovništva ("Narodne novine" br. 2/91) kao i Pravilnika o mjerama zaštite od elementarnih nepogoda i ratnih opasnosti u prostornom planiranju i uređivanju prostora ("Narodne novine" br. 29/83, 36/85 i 42/86):

- Pošto se područje turističkog punkta Zrće koristi samo u vrijeme turističke sezone, svega cca 60 dana, na tom prostoru nije predviđen poseban prostor u funkciji skloništa, stoga će se u slučaju potrebe za sklanjanjem koristiti prostor unutar prizemnih (ili suterenskih) dijelova ugostiteljskih građevina.
- Voditi računa o mogućnosti evakuacije i spašavanja osoba iz građevina te gašenje požara na istima, obavezno je planiranje vatrogasnih pristupa zakonom propisane širine, nagiba i slično.
- Prilikom gradnje i rekonstrukcije vodoopskrbnih sustava obavezno je planiranje izgradnje hidrantske mreže sukladno Pravilniku o hidrantskoj mreži za gašenje požara.
- Osigurati sigurnost kupaca adekvatnom službom sigurnosti (spasilačka služba) i zaštite (natpisi, oznake i sl.) temeljem Pravilnika o vrstama morskih plaža i uvjetima koje moraju zadovoljavati ("Narodne novine" br. 50/95) i Pravilnika o sigurnosti na uređenim kupalištima ("Narodne novine" br. 60/05).

Svjetlosno onečišćenje

- Zabranjuje se:
 - postavljanje svjetiljki i ostalih izvora svjetla na otvorenom koji prelaze najviše dopuštene razine intenziteta svjetla, rasvijetljenosti, svjetline i raspršenja propisane posebnim propisima;
 - korištenje javne rasvjete koja raspršuje svjetlo iznad horizonta;
 - obavljanje djelatnosti, pojedinih radova i drugih aktivnosti koje uzrokuju rasvjetljenje štetno po ekosustav i bioraznolikost.
- Kod planiranja, gradnje ili obnove rasvjete potrebno je izabrati tehnička rješenja i uvažavati dostignuća i rješenja kojima se osigurava da svjetiljke ugrađene u rasvjetu ne uzrokuju prelaženje propisanih graničnih vrijednosti i ispunjavaju i sve druge uvjete propisane posebnim propisima.
- Tip i vrstu rasvjetnih stupova i pripadnih rasvjetnih tijela, kao i precizne razmake potrebno je odrediti prilikom izrade krajobraznog rješenja.
- Rasvjetu na predmetnoj lokaciji potrebno je temeljiti na načelima energetske učinkovitosti, opravdanosti i optimalizacije. Rasvjetna tijela i uređaji smiju biti isključivo ekološki, tj. moraju biti dizajnirani na način da zadovolje najviše standarde zaštite okoliša i najviše sigurnosne standarde (0 % emisije svjetlosti iznad linije horizonta, temperatura <2500 K itd.).

V. PROGRAM PRAĆENJA STANJA OKOLIŠA

Ovom studijom nije predviđeno praćenje stanja okoliša pored onog koji se već provodi na razini Republike Hrvatske te na županijskoj i lokalnoj razini (zrak, vode, klimatske promjene, tlo i poljoprivreda, bioraznolikost, zdravlje ljudi itd.).

Rezultati navedenih praćenja sastavni su dio Informacijskog sustava zaštite okoliša (ISZO) koji vodi Hrvatska agencija za okoliš i prirodu.

VI. NAČIN INFORMIRANJA JAVNOSTI I ZAJNTERESIRANE JAVNOSTI

Informiranje javnosti o fazama postupka bilo je provedeno sukladno odredbama Uredbe o informiranju i sudjelovanju javnosti i zainteresirane javnosti u pitanjima zaštite okoliša ("Narodne novine" broj 64/08):

- objava Odluke o započinjanju postupka strateške procjene utjecaja na okoliš III. liD PPUG Novalja (KLASA:350-02/17-01/04, URBROJ: 2125/06-01/01-17-6, od 20. prosinca 2017. godine)
- Informacija o provedbi postupka određivanja sadržaja Strateške studije za III. Izmjene i dopune Prostornog plana uređenja Grada Novalje (KLASA: 350-02/17-01/04, URBROJ: 2125/06-01/01-18-29, od 12. ožujka 2018. godine)
- objava Odluke o sadržaju Strateške studije utjecaja na okoliš za III. Izmjena i dopuna Prostornog plana uređenja Grada Novalje (KLASA: 350-02/17-01/04, URBROJ: 2125/06-01/01-18-32, od 19. travnja 2018. godine)
- objava Odluke o osnivanju i imenovanju članova stručnog savjetodavnog povjerenstva za stratešku procjenu utjecaja na okoliš za III. Izmjene i dopune Prostornog plana uređenja Grada Novalje (KLASA: 350-02/17-01/04, URBROJ: 2125/06-01/01-18-33, od 26. travnja 2018. godine)
- objava javne rasprave o prijedlogu III. Izmjena i dopuna Prostornog plana uređenja Grada Novalje i Strateškoj studiji utjecaja na okoliš III. Izmjena i dopuna Prostornog plana uređenja Grada Novalje (KLASA: 350-02/17-01/04, URBROJ: 2125/06-04-02/01-19-55, od 20. ožujka 2019. godine)

Javna rasprava o Prijedlogu III. Izmjena i dopuna Prostornog plana uređenja Grada Novalje (u daljnjem tekstu: Plan i Strateškoj studiji utjecaja na okoliš III. Izmjena i dopuna Prostornog plana uređenja Grada Novalje (u daljnjem tekstu: Strateška studija) provedena je u jedinstvenom postupku, a utvrđena je temeljem Zaključka gradonačelnika (KLASA: 350-03/17-01/04, URBROJ: 2125/06-01/01-19-54, od 18. ožujka 2019. godine). Javna rasprava o prijedlogu Plana i Strateške studije objavljena je u "Zadarskom listu" od 21. ožujka 2019. godine, službenim web stranicama Ministarstva graditeljstva i prostornog uređenja te Grada Novalje.

Javni uvid u prijedlog Plana i Stratešku studiju trajao je od 29. ožujka 2019. godine do 27. travnja 2019. godine. Tijekom javne rasprave, u suradnji sa Gradom Novalja, izrađivač Plana i ovlaštenik izrade Strateške studije održali su javno izlaganje dana 16. travnja 2019. godine. Uvid u tekstualni dio Plana (Odredbe za provedbu), obrazloženje Plana i sažetak za javnost, kao i Stratešku studiju te ne-tehnički sažetak organiziran je u prostorijama Grada Novalje, Trg dr. Franje Tuđmana 1. u Novalji.

Mišljenja, primjedbe i prijedlozi na prijedlog Plana i Stratešku studiju mogli su se upisati u knjigu primjedbi na mjestu javnog uvida, dati u zapisnik za vrijeme javnog izlaganja ili dostaviti pismeno nositelju izrade putem urudžbenog zapisnika zaključno s danom 27. travnja 2019. godine.

VII. ZAKLJUČAK

U ovom Izvješću navode se sve provedene radnje u postupku Strateške procjene utjecaja na okoliš III. Izmjena i dopuna Prostornog plana uređenja Grada Novalje koje su navedene u Odluci o započinjanju postupka strateške procjene utjecaja na okoliš III. Izmjena i dopuna Prostornog plana uređenja Grada Novalje, temeljem koje je službeno započeo postupak Strateške procjene utjecaja na okoliš III. Izmjena i dopuna Prostornog plana uređenja Grada Novalje.

Sukladno mišljenju Ličko - senjske županije, Upravnog odjela za graditeljstvo, zaštitu okoliša i prirode te komunalno gospodarstvo (KLASA: 351-01/18-01/49, URBROJ: 2125/1-08-19-07, od 29. kolovoza 2019. godine) o provedenom postupku Strateške procjene utjecaja na okoliš, a nakon uvida o cjelokupnu dostavljenu dokumentaciju, utvrđeno je da je postupak Strateške procjene utjecaja na okoliš III. Izmjena i dopuna Prostornog plana uređenja Grada Novalje proveden u skladu s odredbama Zakona o zaštiti okoliša ("Narodne novine", br. 80/13, 153/13 78/15, 12/18 i 118/18) i Uredbe o strateškoj procjeni utjecaja strategije, plana i programa na okoliš ("Narodne novine" br 3/17).

III. Izmjene i dopune Prostornog plana uređenja Grada Novalje donesene su na Gradskom vijeću Grada Novalja na XXVII. sjednici održanoj 23. lipnja 2020. godine. Odluka o donošenju III. Izmjena i dopuna Prostornog plana uređenja Grada Novalje, objavljena je u "Županijskom glasniku" Ličko - senjske županije br. 18/20.

Postupak Strateške procjene utjecaja na okoliš III. Izmjena i dopuna Prostornog plana uređenja Grada Novalje završava ovim Izvješćem koje se izrađuje sukladno Uredbi o strateškoj procjeni utjecaja strategije, plana i programa na okoliš ("Narodne novine" br. 3/17) u roku od 30 dana od dana donošenja Odluke o donošenju Plana.

Gradonačelnik

Ante Dabo, dipl. pravnik, v.r.

- Mišljenje Ličko – senjska županija - Upravni odjel za graditeljstvo, zaštitu okoliša i prirode te komunalno gospodarstvo o potrebi provedbe postupka strateške procjene utjecaja na okoliš;
- Rješenje o prihvatljivosti III. liD PPUG Novalja za ekološku mrežu, Ministarstvo zaštite okoliša i energetike
- Odluka o započinjanju postupka strateške procjene utjecaja na okoliš III. liD PPUG Novalja;
- Informacija o provedbi postupka određivanja sadržaja Strateške studije za III. Izmjene i dopune Prostornog plana uređenja Grada Novalje
- Odluka o sadržaju Strateške studije utjecaja na okoliš za III. Izmjena i dopuna Prostornog plana uređenja Grada Novalje
- Zaprimljena mišljenja i prijedlozi vezanih uz definiranje sadržaja Strateške studije utjecaja na okoliš III. liD PPUG Novalja;
- Odluka Gradonačelnika o osnivanju i imenovanju članova stručnog savjetodavnog povjerenstva za stratešku procjenu utjecaja na okoliš III. liD PPUG Novalja;
- Zapisnik sa prve sjednice Povjerenstva za Stratešku procjenu utjecaja na okoliš III. liD PPUG Novalja
- Zapisnik sa druge sjednice Povjerenstva za Stratešku procjenu utjecaja na okoliš III. liD PPUG Novalja
- Mišljenje Povjerenstva za Stratešku procjenu utjecaja na okoliš III. liD PPUG Novalja;
- Odluka Gradonačelnika o upućivanju Strateške studije utjecaja na okoliš III. liD PPUG Novalja i Prijedloga III. liD PPUG Novalja na javnu raspravu;
- Objava javne rasprave o Prijedlogu III. liD PPUG Novalja i Strateškoj studiji utjecaja na okoliš III. liD PPUG Novalja;
- Zapisnik sa javnog izlaganja o Prijedlogu III. liD PPUG Novalja i Strateška studija utjecaja na okoliš III. liD PPUG Novalja;
- Mišljenje Ličko - senjske županije Upravnog odjela za graditeljstvo, zaštitu okoliša i prirode te komunalno gospodarstvo da je postupak strateške procjene utjecaja na okoliš III. liD PPUG Novalja proveden u skladu s odredbama Zakona i Uredbe.



REPUBLIKA HRVATSKA

LIČKO-SENJSKA ŽUPANIJA

UPRAVNI ODJEL ZA GRADITELJSTVO,
ZAŠTITU OKOLIŠA I PRIRODE TE
KOMUNALNO GOSPODARSTVO
Dr. Franje Tuđmana 4, 53000 Gospić

KLASA: 351-01/16-01/
URBROJ: 2125/1-08-17-03
Gospić, 20. prosinca 2017.

GRAD NOVALJA
Upravni odjel za poslove
lokalne samouprave
Odsjek za prostorno uređenje
i komunalni sustav
Trg dr. Franje Tuđmana 1
53291 Novalja

Predmet: Postupak ocjene o potrebi strateške procjene utjecaja na okoliš za III. Izmjene i dopune Prostornog plana uređenja Grada Novalje
-mišljenje, daje se

Veza vaša KLASA: 350-02/17-01/04, URBROJ: 2125/06-04/-01-17-4, od 18. prosinca 2017.

Slijedom vašeg zahtjeva pod gornjom oznakom, a nakon uvida u Odluku o izradi III. Izmjena i dopuna Prostornog plana uređenja Grada Novalje (KLASA: 350-02/17-01/04), i Obrazac o ocjeni o potrebi strateške procjene na okoliš od 18. prosinca 2017., sukladno odredbi članka 29. stavka 11. Uredbe o strateškoj procjeni utjecaja strategije, plana i programa na okoliš (NN br. 3/17) a u svezi članka 64. stavak 5. Zakona o zaštiti okoliša NN br. 80/13, 153/13 i 78/2015), Upravni odjel za graditeljstvo, zaštitu okoliša i prirode te komunalno gospodarstvo L-SŽ daje

mišljenje

Za planirane III. Izmjene i dopune Prostornog plana uređenja Grada Novalje potrebno je provesti postupak strateške procjene utjecaja na okoliš vezano uz područje zaštite i očuvanje prirode

Ciljevi i programska polazišta izrade predmetnog Plana su:

- podizanje standarda i kvalitete ponude na plaži Zrće
- korekcija smjernica i uvjeta gradnje u tekstualnom dijelu Plana – Odredbi za provedbu, a vezano za područje turističkog punkta Zrće (T4) i pripadajuće plaže i akvatorija:
 - redefiniranje detaljnih prostornih parametara za izgradnju plažnih građevina unutar građevinskog područja turističkog punkta Zrće utvrđenog u važećem Prostornom planu
 - razmatranje i definiranje dopuštenih zahvata te pratećih sadržaja na području plaže i akvatorija (proširenje i uređenje šetnice, uređenja terasa i sunčališta, bazena i slično)

S obzirom na navedene ciljeve izrade predmetnog Plana, uzimajući u obzir prisutnost različitih područja ekološke mreže koja se nalazi unutar obuhvata predmetnog Plana te brojnost i značaj stanišnih tipova i biljnih i životinjskih vrsta, a s obzirom na vrstu zahvata i sadržaja koji se planiraju predmetnim Planom te njihov smještaj unutar ili u neposrednoj blizini područja ekološke

mreže, Upravni odjel smatra da nije moguće isključiti značajne negativne utjecaje III. Izmjena i dopuna Prostornog plana uređenja Grada Novalje na ciljeve očuvanja i cjelovitosti područja ekološke mreže, **stoga smatramo da je potrebno provesti postupak strateške procjene utjecaja na okoliš, kako je i navedeno u izreci ovog mišljenja.**

Savjetnik za zaštitu okoliša i prirode

Jerko Kostelac, dipl.ing.



Dostaviti:

- ① Naslovu
2. Pismohrana



REPUBLIKA HRVATSKA
MINISTARSTVO ZAŠTITE OKOLIŠA
I ENERGETIKE

10000 Zagreb, Radnička cesta 80
tel: +385 1 3717 111, faks: +385 1 4866 100

KLASA: UP/I-612-07/17-71/375

URBROJ: 517-07-2-2-18-4

Zagreb, 7. veljače 2018.

Ministarstvo zaštite okoliša i energetike, Uprava za zaštitu prirode temeljem članka 48. stavak 5. vezano uz članak 46. Zakona o zaštiti prirode (Narodne novine, broj 80/2013), povodom zahtjeva Grada Novalje (Ličko-senjska županija), Trg dr. Franje Tuđmana 1, 53291 Novalja, za provedbu Prethodne ocjene prihvatljivosti za ekološku mrežu III. Izmjena i dopuna Prostornog plana uređenja Grada Novalje, nakon provedenog postupka donosi

RJEŠENJE

- I. da su planirane III. Izmjene i dopune Prostornog plana uređenja Grada Novalje prihvatljive za ekološku mrežu.
- II. ovo Rješenje objavljuje se na internetskim stranicama Ministarstva zaštite okoliša i energetike.

Obrazloženje

Grad Novalja, Trg dr. Franje Tuđmana 1, 53291 Novalja, kao nositelj izrade III. Izmjena i dopuna Prostornog plana uređenja Grada Novalje, podnio je zahtjev za provedbu Prethodne ocjene prihvatljivosti za ekološku mrežu za predmetni Plan. Uz zahtjev su sukladno članku 48. stavku 2. dostavljeni podaci o predmetnom Planu i o razlozima donošenja. Uz zahtjev je priložen Nacrt Odluke o izradi III. Izmjena i dopuna Prostornog plana uređenja Grada Novalje, Mišljenje Upravnog odjela za graditeljstvo, zaštitu okoliša i prirode te komunalno gospodarstvo Ličko-senjske županije o potrebi provedbe postupka strateške procjene utjecaja na okoliš vezano uz područje zaštite i očuvanja prirode (KLASA: 351-01/16-01/, URBROJ: 2125/1-08-17-03 od 20. prosinca 2017.) te kartografski prikaz obuhvata predmetnih Izmjena i dopuna Plana.

Po zaprimljenom zahtjevu Ministarstvo zaštite okoliša i energetike, Uprava za zaštitu prirode, sukladno članku 48. stavak 3. Zakona o zaštiti prirode zatražila je dopisom KLASA: UP/I-612-07/17-71/375, URBROJ: 517-07-2-2-17-2 od 21. prosinca 2017. godine mišljenje Hrvatske agencije za okoliš i prirodu (HAOP) o mogućnosti značajnih negativnih utjecaja III. Izmjena i dopuna Prostornog plana uređenja Grada Novalje na ciljeve očuvanja i cjelovitost područja ekološke mreže. Mišljenje Hrvatske agencije za okoliš i prirodu, KLASA: 612-07/17-42/131, URBROJ: 427-07-2-18-2 od 22. siječnja 2018. godine zaprimljeno je 6. veljače 2018. godine.

Razmatrajući ranije navedeni zahtjev Grada Novalje kojim je zatražena provedba postupka Prethodne ocjene prihvatljivosti za ekološku mrežu, nakon uvida u dostavljenu dokumentaciju i uvida u Uredbu o ekološkoj mreži (Narodne novine, broj 124/2013 i 105/2015) utvrđeno je sljedeće.

Razlozi za izradu III. Izmjena i dopuna Plana su izmjene uvjeta i smjernica za gradnju koji se odnose na područje turističkog punkta Zrće planske oznake T4 (3,9 ha) s pripadajućom plažom i akvatorijem.

Područje obuhvata je najvećim svojim dijelom izgrađeno te je opremljeno osnovnom komunalnom infrastrukturom. Unutar područja obuhvata izgrađene su ugostiteljsko-turističke građevine bez smještaja (T4) sa ugostiteljskim, zabavnim i rekreacijskim sadržajima te građevine pratećih i pomoćnih sadržaja za korisnike plaže sa ugostiteljskim i pomoćnim prostorima (sanitarni čvorovi), uključivo manje rekreacijske površine te prostor dječjeg igrališta. Cestovnim odvojkom je sa državne ceste D-106 osiguran kolni pristup do parkirališnog prostora na zapadnom rubu turističkog punkta Zrće, a koji je riješen kao zajedničko parkiralište za sve građevine i korisnike plaže. U zoni postojećih građevina nema parkirališnih prostora niti je dozvoljen kolni promet.

Ciljevi i programska polazišta predmetnih Izmjena i dopuna su podizanje standarda i kvalitete ponude na plaži Zrće, korekcija smjernica i uvjeta gradnje u tekstualnom sijeku Plana - Odredbi za provedbu, a vezano za područje turističkog punkta Zrće (T4) i pripadajuće plaže i akvatorija: redefiniranje detaljnih prostornih parametara za izgradnju plažnih građevina unutar građevinskog područja turističkog punkta Zrće utvrđenog u važećem Prostornom planu te razmatranje i definiranje dopuštenih zahvata te pratećih sadržaja na području plaže i akvatorija (proširenje i uređenje šetnice, uređenje terasa i sunčališta, bazena i sl.).

Unutar obuhvata Prostornog plana uređenja Grada Novalje nalaze se područja zaštićena temeljem Zakona o zaštiti prirode Posebni rezervat Lun - divlje masline, Posebni rezervat Kolanjsko blato - Blato Rogoza te Značajni krajobraz Zrće. Obuhvat predmetnih Izmjena i dopuna Plana nalazi se unutar Značajnog krajobraza Zrće.

Sukladno Uredbi o ekološkoj mreži (Narodne novine, broj 124/2013 i 105/2015) unutar obuhvata Prostornog plana uređenja Grada Novalje nalaze se područja ekološke mreže značajna za vrste i stanišne tipove (POVS) HR2000911 - Kolansko blato - Blato Rogoza, HR2001021 - Lun, HR3000026 - Defin i otoci, HR3000038 - Uvale Svetojanj i V. M., uvala Lusk, HR3000039 - Uvala Caska - od Metajne do rta Hanzina, HR3000040 - Pag - od uvale Luka V. do rta Krištofer, HR3000041 - Paška vrata, HR3000059 - Otoci Škrda i Maun, HR3000179 - Lun - podmorje, HR3000180 - uvala Stara Novalja, HR5000022 - Park prirode Velebit, HR4000019 - Paške stijene Velebitskog Kanala (Rt Deda - Rt Krištofer) te područja ekološke mreže značajna za ptice (POP) HR1000023 - SZ Dalmacija i Pag i HR1000033 - Kvarnerski otoci. Obuhvat predmetnih Izmjena i dopuna Plana nalazi se unutar područja ekološke mreže značajnog za ptice HR1000023 - SZ Dalmacija i Pag te djelomično unutar područja ekološke mreže značajnog za vrste i stanišne tipove (POVS) HR3000039 - Uvala Caska - od Metajne do Rta Hanzina.

Analizom mogućih utjecaja provedbe III. Izmjena i dopuna Prostornog plana uređenja Grada Novalje na ciljeve očuvanja i cjelovitost područja ekološke mreže te razmatrajući gore navedeno mišljenje Hrvatske agencije za okoliš i prirodu ocijenjeno je da se na razini plana može isključiti mogućnost značajnog negativnog utjecaja na ciljeve očuvanja i cjelovitost područja ekološke mreže. Prema podacima HAOP-a turistička zona nalazi se u cijelosti unutar područja ekološke mreže značajnog za ptice HR1000023 - SZ Dalmacija i Pag i čini 0,01 % njegove ukupne površine te djelomično unutar područja ekološke mreže značajnog za vrste i stanišne tipove HR3000039 - Uvala Caska - od Metajne do Rta Hanzina što čini oko 0,4 % njegove površine.

Budući da se predmetne Izmjene i dopune Plana odnose isključivo na već postojeću turističku zonu Zrće koja se intenzivno koristi te s obzirom na to da se ne očekuje njezin utjecaj van prostora obuhvata, a da je površina obuhvata koja se nalazi unutar područja ekološke mreže relativno mala u odnosu na cijelu površinu područja ekološke mreže, Ministarstvo smatra da su potencijalni štetni utjecaji isti ili vrlo slični kao i za važeći Plan.

Slijedom provedenog postupka Prethodne ocjene prihvatljivosti za ekološku mrežu, ocijenjeno je da je na planskoj razini moguće isključiti značajne negativne utjecaje III. Izmjena i dopuna Prostornog plana uređenja Grada Novalje te je stoga riješeno kao u izreci.

U skladu sa člankom 26. stavak 2. Zakona o zaštiti prirode za strategije, planove i programe za koje je posebnim propisom kojim se uređuje zaštita okoliša određena obveza strateške procjene, Prethodna ocjena obavlja se prije pokretanja postupka strateške procjene utjecaja strategije, plana ili programa na okoliš.

Člankom 46. Zakona o zaštiti prirode propisano je da za strategije, planove i programe za koje je posebnim propisom kojim se uređuje zaštita okoliša određena obveza strateške procjene ili ocjene o potrebi strateške procjene, Ocjenu provodi Ministarstvo u skladu sa člankom 26. Zakona.

Nadalje člankom 48. stavkom 5. Zakona o zaštiti prirode propisano je da ukoliko Ministarstvo isključi mogućnost značajnih negativnih utjecaja strategije, plana ili programa na ciljeve očuvanja i cjelovitost područja ekološke mreže, donosi rješenje da je strategija, plan ili program prihvatljiv za ekološku mrežu.

U skladu sa člankom 51. stavak 3. ovo Rješenje objavljuje se na internetskoj stranici Ministarstva.

UPUTA O PRAVNOM LIJEKU

Ovo Rješenje je izvršno u upravnom postupku te se protiv njega ne može izjaviti žalba, ali se može pokrenuti upravni spor pred upravnim sudom na području kojeg tužitelj ima prebivalište, odnosno sjedište. Upravni spor pokreće se tužbom koja se podnosi u roku od 30 dana od dana dostave ovog Rješenja.

Tužba se predaje nadležnom upravnom sudu neposredno u pisanom obliku, usmeno na zapisnik ili se šalje poštom, odnosno dostavlja elektronički.



Dostaviti:

1. Ličko-senjska županija, Grad Novalja,
Upravni odjel za poslove lokalne samouprave i uprave,
Trg dr. Franje Tuđmana 1, 53291 Novalja
2. U spis predmeta, ovdje

Na temelju članka 66. Zakona o zaštiti okoliša („Narodne novine“ broj 80/13, 153/13, 78/15), članka 5. stavka 4. Uredbe o strateškoj procjeni utjecaja plana i programa na okoliš („Narodne novine“ broj 03/17) i članka 46. Statuta Grada Novalje („Županijski glasnik“ Ličko-senjske županije broj 12/09, 7/13, 10/13 i 18/13 i 5/14 – pročišćeni tekst, 16/16), Gradonačelnik Grada Novalje donosi

O D L U K U

o započinjanju postupka strateške procjene utjecaja na okoliš III. Izmjena i dopuna Prostornog plana uređenja Grada Novalje

I.

Donošenjem ove Odluke započinje postupak Strateške procjene utjecaja III. Izmjena i dopuna Prostornog plana uređenja Grada Novalje (u daljnjem tekstu: III. IiD PPUG Novalja) na okoliš.

Stratešku procjenu utjecaja na okoliš iz stavka I. ove Odluke provodi Upravni odjel za poslove lokalne samouprave i uprave Grada Novalje (u daljnjem tekstu: Upravni odjel) koji je nadležan i za izradu Prijedloga III. IiD PPUG-a Novalja zajedno sa Stručnim izrađivačem.

II.

Razlozi za pokretanje izrade i donošenja III. IiD PPUG Novalja, definirani člankom 3. nacrtu Odluke o izradi III. izmjena i dopuna Prostornog plana uređenja Grada Novalje su sljedeći:

- izmjene uvjeta i smjernica za gradnju koji se odnose na područje turističkog punkta Zrće planske oznake T4 s pripadajućom plažom i akvatorijem.

Ciljevi za izradu i donošenje III. IiD PPUG Novalja, definirani člankom 6. nacrtu Odluke o izradi III. izmjena i dopuna Prostornog plana uređenja Grada Novalje, su sljedeći:

- podizanje standarda i kvalitete ponude na plaži Zrće,
- korekcija smjernica i uvjeta gradnje u tekstualnom dijelu Plana - Odredbi za provedbu, a vezano za područje turističkog punkta Zrće (T4) i pripadajuće plaže i akvatorija:
 - redefiniranje detaljnih prostornih parametara za izgradnju plažnih građevina unutar građevinskog područja turističkog punkta Zrće utvrđenog u važećem Prostornom planu
 - razmatranje i definiranje dopuštenih zahvata te pratećih sadržaja na području plaže i akvatorija (proširenje i uređenje šetnice, uređenje terasa i sunčališta, bazena i sl.).

III.

Glavna ocjena prihvatljivosti za ekološku mrežu provodi se u okviru strateške procjene utjecaja na okoliš sukladno članku 26. Zakona o zaštiti prirode („Narodne novine“ broj 80/13).

IV.

Radnje koje će se provesti u postupku Strateške procjene utjecaja III. IiD PPUG Novalja na okoliš, provest će se sukladno odredbama Zakona o zaštiti okoliša („Narodne novine“ broj 80/13, 153/13 i 78/15), Uredbe o strateškoj procjeni utjecaja plana i programa na okoliš („Narodne novine“ broj 03/17) i odredbama posebnih propisa iz područja iz kojeg se prostorni plan donosi, redosljedom kako je utvrđeno u Prilogu I. ove Odluke.

V.

U postupku strateške procjene prema ovoj Odluci sudjelovat će tijela i osobe koje su navedene u Prilogu II. ove Odluke.

VI.

Upravni odjel je o ovoj Odluci dužan informirati javnost sukladno odredbama Zakona o zaštiti okoliša i odredbama Uredbe o informiranju i sudjelovanju javnosti i zainteresirane javnosti u pitanjima zaštite okoliša („Narodne novine“ broj 64/08) kojima se uređuje informiranje javnosti i zainteresirane javnosti u pitanjima zaštite okoliša.

VII.

Ova Odluka stupa na snagu danom donošenja, a objaviti će se na službenoj internetskoj stranici Grada, www.novalja.hr.

Klasa: 350-02/17-01/04

Urbroj: 2125/06-01/01-17-6

Novalja, 20. prosinca 2017.g.

GRADONAČELNIK:

Ante Dabo, v.r.

PRILOG I.

Redoslijed radnji koje će se provesti u postupku strateške procjene utjecaja na okoliš III. Izmjena i dopuna Prostornog plana uređenja Grada (PPUG-a) Novalje

1. Sukladno članku 6. stavak 1. Uredbe o strateškoj procjeni utjecaja plana i programa na okoliš („Narodne novine“ broj 03/17) (Uredba), određuje se Ovlaštenik izrade Strateške studije.
2. U svrhu određivanja sadržaja Strateške studije Upravni odjel će od tijela i/ili osoba određenih posebnim propisima zatražiti mišljenja o sadržaju Strateške studije i razini obuhvata podataka koji se moraju obraditi u strateškoj studiji vezano na područje iz djelokruga toga tijela i/ili osoba te od jedinica lokalne samouprave te eventualno područne (regionalne) samouprave na čija područja provedba III. liD PPUG-a Novalja može utjecati. U svrhu usuglašavanja mišljenja o sadržaju strateške studije i utvrđivanja konačnog sadržaja strateške studije, u tijeku roka za dostavu mišljenje, Upravni odjel provodi konzultacije, a po potrebi i više konzultacija s tijelima navedenim u Prilogu II. Ove radnje provode se sukladno člancima 6. do 10. Uredbe.
3. U postupku određivanja sadržaja Strateške studije, sukladno odredbama članaka 5., 6. i 12. Uredbe o informiranju i sudjelovanju javnosti i zainteresirane javnosti u pitanjima zaštite okoliša („Narodne novine“ broj 64/08), Upravni odjel objavljuje na službenim mrežnim stranicama Grada Novalje (www.novalja.hr) informaciju o izradi Strateške studije te informira javnost o načinu sudjelovanja u postupku Strateške procjene utjecaja III. liD PPUG-a Novalja na okoliš.
4. Nakon pribavljanja mišljenja tijela iz točke 2. ovog Priloga, te mišljenja javnosti u postupku informiranja iz točke 3. ovog Priloga, Upravni odjel utvrđuje konačan sadržaj Strateške studije i donosi Odluku o sadržaju strateške studije, koju objavljuje na službenim mrežnim stranicama Grada Novalje (www.novalja.hr) sukladno člancima 9. i 10. Uredbe.
5. Upravni odjel u roku 8 dana od donošenja Odluke o utvrđivanju sadržaja strateške studije istu dostavlja odabranom Ovlašteniku koji će izraditi Stratešku studiju, sukladno članku 11. Uredbe.
6. Nakon što Ovlaštenik (pravna osoba ovlaštena za obavljanje stručnih poslova zaštite okoliša) izradi Stratešku studiju i Stručni izrađivač izradi Nacrt prijedloga III. liD PPUG-a Novalja, sve zajedno dostavlja se na uvid Povjerenstvu kojeg imenuje Gradonačelnik. Povjerenstvo ocjenjuje Stratešku studiju i donosi mišljenje o cjelovitosti i stručnoj utemeljenosti Strateške studije. Ove radnje obavljaju se prema člancima 14. – 21. Uredbe.

7. Stručni izrađivač III. IiD PPUG-a Novalja dovršava Nacrt prijedloga prostornog plana nakon što zaprimi cjelovitu i stručno utemeljenu Stratešku studiju.
8. Upravni odjel donosi Odluku o upućivanju Strateške studije i Prijedloga III. IiD PPUG-a Novalja na javnu raspravu koju objavljuje na službenim mrežnim stranicama Grada Novalje (www.novalja.hr), sukladno članku 23. Uredbe.
9. Postupak sudjelovanja javnosti u javnoj raspravi o Strateškoj studiji i Prijedloga III. IiD PPUG-a Novalja provodi se prema odredbama članaka 96. - 101. Zakona o prostornom uređenju („Narodne novine“ broj 153/13), sukladno članku 23. stavak 4. Uredbe.
10. Sukladno članku 24. Uredbe, nakon završetka javne rasprave, u roku od 15 dana, ovlaštenik dostavlja očitovanja na primjedbe i prijedloge iz javne rasprave na Stratešku studiju te sudjeluje u izradi izvješća s javne rasprave sukladno članku 102. i članku 103. Zakona o prostornom uređenju („Narodne novine“ broj 153/13). Svojim očitovanjem Ovlaštenik će predložiti i konačne mjere zaštite okoliša i program praćenja stanja okoliša vezano za III. IiD PPUG-a Novalja.
11. Sukladno članku 26. Uredbe Program praćenja stanja okoliša, te ukoliko se utvrdi rješenjem Ministarstva zaštite okoliša i energetike, i praćenje stanja očuvanja i cjelovitost područja ekološke mreže, sastavni je dio prostornog plana.
12. Prije izrade Nacrta konačnog prijedloga III. IiD PPUG-a Novalja, sukladno članku 25. Uredbe, Upravni odjel obavezan je pribaviti:
 - mišljenje središnjeg tijela državne uprave nadležnog za poslove zaštite prirode o prihvatljivosti Prostornog plana za ekološku mrežu,
 - mišljenje nadležnog upravnog tijela za zaštitu okoliša u županiji o provedenoj Strateškoj procjeni utjecaja na okoliš.
13. Nakon ishoda mišljenja iz točke 12., Upravni odjel sukladno članku 24. Uredbe priprema Konačni prijedlog prostornog plana i dostavlja nadležnom tijelu na donošenje.
14. Nakon donošenja odluke o usvajanju prostornog plana Upravni odjel u roku od 30 dana izrađuje izvješće o provedenoj strateškoj procjeni Strategije, sukladno odredbama članka 27. Uredbe, o čemu informira javnost i tijela koja su sudjelovala u postupku strateške procjene sukladno članku 6. Uredbe o informiranju i sudjelovanju javnosti i zainteresirane javnosti u pitanjima zaštite okoliša.

PRILOG II.

Popis tijela koja će sudjelovati u postupku strateške procjene utjecaja prostornog plana na okoliš:

- Ministarstvo graditeljstva i prostornoga uređenja – Uprava za prostorno uređenje,
- Ministarstvo zaštite okoliša i energetike, Uprava za zaštitu okoliša,
- Ministarstvo zaštite okoliša i energetike, Upravu za zaštitu prirode,
- Ministarstvo kulture, Upravu za zaštitu kulturne baštine, Konzervatorski odjel u Gospiću,
- Hrvatske vode, Vodnogospodarski odjel za vodno područje primorsko-istarskih slivova,
- Javna ustanova Zavod za prostorno uređenje Ličko senjske županije,
- „Hrvatske šume“ d.o.o. Zagreb, Uprava šuma podružnica Senj, Šumarija Pag,
- HEP distribucija d.o.o., D.P. Elektrolika - Gospić,
- HEP prijenos,
- MUP, Policijska uprava Ličko-senjska, Odjel zajedničkih i upravnih poslova, Inspektorat unutarnjih poslova,
- Državna uprava za zaštitu i spašavanje, Područni ured Gospić,
- „Komunalije” Novalja,
- „Arburoža“ Novalja,
- Hrvatska agencija za poštu i telekomunikacije, - HP-Hrvatska pošta d.d., Središte pošta Gospić,
- Turistička zajednica Ličko-senjske županije,
- Turistička zajednica Grada Novalje,
- Državna geodetska uprava, Područni ured za katastar Gospić – Ispostava Novalja,
- Ličko-senjska županija, Upravni odjel za gospodarstvo, Gospić.



**REPUBLIKA HRVATSKA
LIČKO-SENJSKA ŽUPANIJA
GRAD NOVALJA**

Upravni odjel za poslove
lokalne samouprave i uprave
Odsjek za prostorno uređenje,
i komunalni sustav
Klasa: 350-02/17-01/04
Urbroj: 2125/06-01/01-18-29
Novalja, 12. ožujka 2018.g.

Na temelju članka 160. stavka (1) i članka 161. Zakona o zaštiti okoliša („Narodne novine“ broj 80/13,153/13, 78/15 i 12/18), Uredbe o strateškoj procjeni utjecaja strategije, plana i programa na okoliš („Narodne novine“ broj 64/08) i članka 12. stavka (1) točke 1. Uredbe o informiranju i sudjelovanju javnosti i zainteresirane javnosti u pitanjima zaštite okoliša („Narodne novine“ broj 64/08), Gradonačelnik daje sljedeću

INFORMACIJU

o provedbi postupka određivanja sadržaja Strateške studije za III. Izmjene i dopune Prostornog plana uređenja Grada Novalje

I.

Tijelo nadležno za provedbu postupka je Upravni odjel za poslove lokalne samouprave i uprave Grada Novalje.

II.

Nositelj izrade III. Izmjena i dopuna Prostornog plana uređenja Grada Novalje je Upravni odjel za poslove lokalne samouprave i uprave Grada Novalje.

III.

Postupak se provodi na temelju članka 68. stavka (3) Zakona o zaštiti okoliša i odredbi članaka Uredbe o strateškoj procjeni utjecaja strategije, plana i programa na okoliš.

IV.

U postupku određivanja sadržaja strateške studije sudjeluju sljedeća tijela i/ili osobe određene posebnim propisima:

- Ministarstvo graditeljstva i prostornog uređenja, Uprava za prostorno uređenje,
- Ministarstvo zaštite okoliša i energetike, Uprava za zaštitu okoliša,
- Ministarstvo zaštite okoliša i energetike, Uprava za zaštitu prirode,

- Ministarstvo kulture, Uprava za zaštitu kulturne baštine, Konzervatorski odjel u Gospiću,
- Hrvatske vode, Vodnogospodarski odjel za vodno područje primorsko – istarskih slivova,
- Javna ustanova Zavod za prostorno uređenje Ličko senjske županije,
- „Hrvatske šume“ d.o.o. Zagreb, Uprava šuma podružnica Senj, Šumarija Pag,
- HEP - distribucija d.o.o. Elektrolika - Gospić,
- HEP – prijenos,
- MUP, Policijska uprava Ličko-senjska, Odjel zajedničkih i upravnih poslova, Inspektorat unutarnjih poslova,
- Državna uprava za zaštitu i spašavanje, Područni ured Gospić,
- „Komunalije“ Novalja,
- „Arburoža“ Novalja,
- Hrvatska agencija za poštu i telekomunikacije, - HP – Hrvatska pošta d.d., Središte pošta Gospić,
- Turistička zajednica Ličko – senjske županije,
- Turistička zajednica Grada Novalje,
- Državna geodetska uprava, Područni ured za katastar Gospić – Ispostava Novalja,
- Ličko – senjska županija, upravni odjel za gospodarstvo, Gospić.

V.

U svrhu informiranja javnosti, ova informacija objavljuje se na internetskim stranicama Grada Novalje.

Javnost može dostaviti mišljenje i prijedloge na sadržaj strateške studije. Mišljenja se dostavljaju u pisanom obliku na adresu nadležnog tijela (Upravnog odjela za poslove lokalne samouprave i uprave Grada Novalje) i to u roku od 30 dana od dana objave ove informacije, pozivom na gornju klasu.

Prije donošenja Odluke o sadržaju strateške studije, nadležno tijelo razmotrit će pristigla mišljenja i prijedloge javnosti, tijela i/ili osoba određenih posebnim propisima i jedinice područne (regionalne) samouprave.

VI.

Upravni odjel za poslove lokalne samouprave i uprave Grada Novalje će Odluku o sadržaju strateške studije objaviti na internetskim stranicama Grada Novalje, www.novalja.hr.

GRADONAČELNIK:

Ante Dabo, v.r.

Na temelju članka 68. stavka (3) Zakona o zaštiti okoliša („Narodne novine“ broj 80/13, 78/15 i 12/18, u daljnjem tekstu Zakon) i članka 11. Uredbe o strateškoj procjeni utjecaja strategije, plana i programa na okoliš („Narodne novine“ broj 03/17, u daljnjem tekstu Uredba) gradonačelnik Grada Novalje donosi

ODLUKU
o sadržaju Strateške studije utjecaja na okoliš za
III. Izmjena i dopuna Prostornog plana uređenja Grada Novalje
(u daljnjem tekstu: III. IiD PPUG Novalja)

I. Programska polazišta, ciljevi i obuhvat III. IiD PPUG Novalja

Programska polazišta i ciljevi za izradu i donošenje III. IiD PPUG Novalja su sljedeći:

- izmjene uvjeta i smjernice za gradnju koji se odnose na područje turističkog punkta Zrće planske oznake T4 s pripadajućom plažom i akvatorijem.

Obuhvat III. Izmjena i dopuna Plana odnosi se na na područje turističkog punkta Zrće planske oznake T4 (3,9 ha) s pripadajućom plažom i akvatorijem.

II. Konačno utvrđen sadržaj strateške studije procjene utjecaja na okoliš za: III. IiD PPUG Novalja Strateška studija sadrži:

- kratki pregled sadržaja i glavnih ciljeva III. IiD PPUG Novalja i odnosa s drugim odgovarajućim strategijama, planovima i programima,
- podatke o postojećem stanju okoliša i mogući razvoj okoliša bez provedbe III. IiD PPUG Novalja,
- okolišne značajke područja na koja provedba III. IiD PPUG Novalja može značajno utjecati,
- postojeće okolišne probleme koji su važni za provedbu III. IiD PPUG Novalja, posebno uključujući one koji se odnose na područja posebnog ekološkog značaja, primjerice područja određena u skladu s posebnim propisima o zaštiti prirode,
- ciljeve zaštite okoliša uspostavljene po zaključivanju međunarodnih ugovora i sporazuma, koji se odnose na strategiju, plan odnosno program, te način na koji su ti ciljevi i druga pitanja zaštite okoliša uzeti u obzir tijekom izrade III. IiD PPUG Novalja,
- vjerojatno značajne utjecaje (sekundarne, kumulativne, sinergijske, kratkoročne, srednjoročne i dugoročne, stalne i privremene, pozitivne i negativne) na okoliš, uključujući bioraznolikost, stanovništvo i zdravlje ljudi, tlo, vodu, more, zrak, klimu, materijalnu imovinu, kulturno-povijesnu baštinu, krajobraz, uzimajući u obzir njihove međuodnose,
- mjere zaštite okoliša uključujući mjere sprječavanja, smanjenja i ublažavanja nepovoljnih utjecaja provedbe III. IiD PPUG Novalja na okoliš,
- kratki prikaz razloga za odabir razmotrenih razumnih alternativni, obrazloženje najprihvatljivije razumne alternative III. IiD PPUG Novalja na okoliš uključujući i naznaku razmatranih razumnih alternativa i opis provedene procjene, uključujući i

- poteškoće (primjerice tehničke nedostatke ili nedostatke znanja i iskustva) pri prikupljanju potrebnih podataka,
- opis predviđenih mjera praćenja,
- ne-tehnički sažetak podataka.

III. Popis i mišljenja tijela i/ili osoba određenih posebnim propisima koja su sudjelovala u postupku

- Arboruža d.o.o., Čiponjac – jug 6, 53 291 Novalja,
- Državna geodetska uprava, Područni ured za katastar Gospić – Ispostava Novalja, Vodovodna 3, 53 291 Novalja
- Državna uprava za zaštitu i spašavanje, Područni ured Gospić, Kaniža Gospićka bb. 53 000 Gospić,
- HAKOM – Hrvatska agencija za poštu i elektroničke komunikacije, Kaniška ulica 53, 53 000 Gospić
- HEP - distribucija d.o.o. Elektrolika - Gospić, Lipovska 31, 53 000 Gospić
- HOPS - Hrvatski operator prijenosnog sustava d.o.o., Sektor za razvoj, investicije i izgradnju, Kupska 4, 10 000 Zagreb
- Hrvatske šume d.o.o. Zagreb, Uprava šuma podružnica Senj, Šumarija Pag, Slatinska ulica bb, 53 291 Novalja
- Hrvatske vode, Vodnogospodarski odjel za vodno područje primorsko – istarskih slivova, Ulica Đure Šporera 3, 51 000 Rijeka
- Komunalije d.o.o., Čiponjac – jug 6, 53 291 Novalja,
- Ličko-senjska županija, Zavod za prostorno uređenje, dr. Franje Tuđmana 4, 53 000 Gospić
- Ministarstvo graditeljstva i prostornog uređenja, Uprava za prostorno uređenje, pravne poslove i programe europske unije, Ulica Republike Austrije 20, 10 000 Zagreb
- Ministarstvo kulture, Uprava za zaštitu kulturne baštine, Konzervatorski odjel u Gospiću, Budačka 12, 53 000 Gospić
- Ministarstvo zaštite okoliša i energetike, Uprava za zaštitu okoliša, Radnička cesta 80, 10 000 Zagreb
- Ministarstvo zaštite okoliša i energetike, Uprava za zaštitu prirode, Radnička cesta 80, 10 000 Zagreb
- MUP, Policijska uprava Ličko-senjska, Odjel zajedničkih i upravnih poslova, Inspektorat unutarnjih poslova, Hrvatskog sokola 2, 53 000 Gospić,
- Ličko-senjska županija, upravni odjel za gospodarstvo, Gospić, dr. Franje Tuđmana 4, 53 000 Gospić,
- Turistička zajednica Ličko-senjske županije, Budačka 12, 53 000 Gospić
- Turistička zajednica Grada Novalje, Trg Bršćić 1, 53 291 Novalja.

IV. Popis mišljenja i prijedloga u postupku informiranja javnosti

U svrhu informiranja javnosti, informacija o provedbi postupka određivanja sadržaja Strateške studije utjecaja na okoliš III. Izmjena i dopuna Prostornog plana uređenja Grada Novalje objavljena je na internetskoj stranici Grada Novalje (www.novalja.hr) u razdoblju od 12. ožujka 2018. do 11. travnja 2018. godine.

U vremenu trajanja roka za dostavu mišljenja i prijedloga vezano za sadržaj sStrateške studije utjecaja na okoliš III. Izmjena i dopuna Prostornog plana uređenja Grada Novalje, mišljenja i prijedloge o sadržaju strateške studije dostavili su kako slijedi:

**1. Zavod za prostorno uređenje Ličko – senjske županije,
Klasa: 350-02/18-01/01; Ur. broj: 2125/64-18-02; Gospić, 12. veljače 2018.**

Spomenuti zahvat nije protivnan Prostornom planu Županije, ali je očigledno kako ima određeni utjecaj na sastavnice okoliša (zrak, voda, more, tlo), krajobraz, klimatske promjene, infrastrukturu, a naročito vodoopskrbu i odvodnju o čemu treba povesti računa kod određivanja sadržaja strateške studije.

Strateškom studijom svakako treba obuhvatiti odrednice Strategije upravljanja morskim okolišem i obalnim područjem Republike Hrvatske kako bi se dugoročno osigurala osnova za gospodarski razvoj.

**2. Ministarstvo kulture,
Uprava za zaštitu kulturne baštine,
Konzervatorski odjel u Gospiću,
Klasa: 612-08/18-10/0059; Ur. broj: 532-04-02-12/5-18-04; Gospić, 15. veljače 2018.**

Na temelju Članka 64. Zakona o zaštiti okoliša (NN br. 80/13, 153/13, 78/15), Članka 9. Uredbe o strateškoj procjeni utjecaja plana i programa na okoliš (NN 3/17) započeo je proces strateške procjene utjecaja na okoliš III. liD PPUG Novalja.

Slijedom navedenog konstatiramo da ostajemo pri svim navedenim uvjetima i smjernicama iznesenim u očitovanju na zahtjev za donošenje mišljenja vezanog uz odluku za donošenje III. Izmjena i dopuna PPUG Novalje, Klasa: 612-08/18-10/0059, Ur. broj: 532-04-02-12/5-18-02, dana 31. siječnja 2018. godine.

**3. Državna uprava za zaštitu i spašavanje,
Područni ured za zaštitu i spašavanje Gospić,
Klasa: 350-02/18-01/03; Ur. broj: 543-05-01-18-4; Gospić; 19. veljače 2018.**

Donošenjem novog Zakona o sustavu civilne zaštite („NN“ broj 82/15) propisani su novi poslovi središnjeg tijela državne uprave nadležne za poslove civilne zaštite (Državna uprava za zaštitu i spašavanje). Alinejom 21. stavak 1. članak 12. navedenog zakona propisano je da Uprava daje suglasnost jedinicama lokalne i područne (regionalne) samouprave na planirane mjere zaštite i spašavanja u dokumentima prostornog uređenja i usklađenosti s procjenom rizika.

Vezano za predmetno, napominjemo da je člankom 65. Zakona o zaštiti okoliša („NN“ br. 80/13) propisano da strateškim procjenama ne podliježu planovi koji služe isključivo za potrebe civilne zaštite, odnosno oni koji se primjenjuju u nuždi te vanjski planovi zaštite i spašavanja. Obzirom da svi naši zahtjevi proizlaze upravo iz tih dokumenata, proizlazi da ovo tijelo ne može iskazati potrebu za izradom strateških procjena utjecaja na okoliš a vezano za područje civilne zaštite, odnosno, predlagati sadržaj strateške studije za određeni dokument prostornog planiranja.

**4. Ministarstvo zaštite okoliša i energetike,
Uprava za procjenu utjecaja na okoliš i održivo gospodarenje otpadom,
Klasa: 351-03/18-04/213; Ur. broj: 517-06-2-1-2-18-2; Zagreb, 19. veljače 2018.**

Vezano za zahtjev za davanje mišljenja o sadržaju strateške studije i razini obuhvata podataka koji se moraju obraditi u strateškoj studiji, upućujemo vas na članak 8. stavak 4. Uredbe o strateškoj procjeni utjecaja strategije, plana i programa na okoliš (NN br. 3/17; dalje

u tekstu: Uredba) kojim je propisano da zahtjev obavezno sadrži i prijedlog odluke o izradi plana.

Člankom 66. stavkom 3. Zakona o zaštiti okoliša („Narodne novine“ brojevi 80/13, 153/13, 78/15 i 12/18; dalje u tekstu: Zakon) propisano je da za planove koji se donose na lokalnoj razini, postupak strateške procjene utjecaja na okoliš provodi nadležno tijelo za područje za koje se plan donosi, u suradnji s nadležnim upravnim tijelom u županiji. Stoga vas upućujemo da vezano za vaše obveze koje proizlaze iz Zakona i Uredbe kontaktirate i surađujete s nadležnim upravnim tijelom u Ličko-senjskoj županiji.

Jedinice lokalne samouprave, ovisno o obuhvatu i drugim značajkama dokumenata za koji se provodi postupak strateške procjene, zahtjev za davanje mišljenja o sadržaju strateške studije i razini obuhvata podataka koji se moraju obraditi u strateškoj studiji upućuju tijelima i/ili osobama određenim posebnim propisima za zaštitu okoliša i zdravlje na lokalnoj i ukoliko ocijene potrebnim na područnoj (regionalnoj) razini, kako je navedeno u Uputi *o postupanju u postupcima ocjene o potrebi strateške procjene i strateške procjene utjecaja strategija, planova i programa na okoliš na lokalnoj razini* ovog Ministarstva (KLASA: 351-03/15-04/950, URBROJ: 517-06-2-1-2-15-1 od 5. listopada 2015.).

Slijedom navedenog, obavještavamo vas da Uprava za procjenu utjecaja na okoliš i održivo gospodarenje otpadom Ministarstva zaštite okoliša i energetike ne sudjeluje u postupku određivanje sadržaja strateške studije utjecaja na okoliš Plana.

**5. Ministarstvo graditeljstva i prostornog uređenja,
Uprava za prostorno uređenje, pravne poslove i programe Europske unije,
Klasa: 350-01/18-02/65; Ur. broj: 531-05-1-18-2; Zagreb, 19. veljače 2018.**

Povodom vašeg zahtjeva kojim tražite mišljenje ovog Ministarstva u postupku strateške procjene utjecaja na okoliš za III. Izmjene i dopune Prostornog plana uređenja Grada Novalje, obavještavamo vas da sukladno odredbi članka 29. Uredbe o strateškoj procjeni utjecaja, strategije, plana i programa na okoliš („Narodne novine“, br. 3/17 – u daljnjem tekstu: Uredba), u postupku ocjene o potrebi strateške procjene utjecaja strategija, planova i programa na okoliš na lokalnoj razini, nadležno tijelo ovisno o obuhvatu i drugim značajkama dokumenta za koji se provodi postupak ocjene, upućuje zahtjev za pribavljanje mišljenja tijelima i/ili osobama određenim posebnim propisima za zaštitu okoliša i zdravlje na lokalnoj, te ukoliko ocijeni potrebnim na područnoj (regionalnoj) razini, stoga Ministarstvo graditeljstva i prostornog uređenja ne sudjeluje u predmetnom postupku.

Nadalje, ovom prilikom skrećemo pozornost da u postupku ocjene o potrebi strateške procjene koji se provodi sukladno Zakonu o zaštiti okoliša („Narodne novine“, broj 80/13, 153/13 i 78/15) i gore navedenoj, uz zahtjev za izdavanje traženog mišljenja obavezno treba priložiti **prijedlog odluke o izradi ili izmjeni i dopuni prostornog plana**, iz kojeg se jedino može utvrditi polazišta, ciljeve i razloge izrade ili izmjena i dopuna prostornog plana i temeljem čega se izdaje traženo mišljenje.

**6. Ministarstvo zaštite okoliša i energetike,
Klasa: 612-07/18-58/110; Ur. broj: 517-07-2-2-18-2; Zagreb, 20. veljače 2018.**

Nakon uvida u dostavljenu dokumentaciju, Odluka o započinjanju postupaka strateške procjene utjecaja na okoliš III. Izmjena i dopuna Prostornog plana uređenja Grada Novalje (KLASA: 350-02/17-01/04, URBROJ: 2125/06-01/01-17-6 od 20. prosinca 2017. g.) te dokumentaciju koja se čuva u Upravi za zaštitu prirode, Ministarstvo zaštite okoliša i energetike daje slijedeće mišljenje.

Za III. IiD PPUG Novalja proveden je postupak prethodne ocjene prihvatljivosti za ekološku mrežu sukladno Zakonu o zaštiti prirode (Narodne novine, broj 80/2013) te je Ministarstvo zaštite okoliša i energetike izdalo Rješenje (KLASA: UP/I-612-07/17-71/375, URBROJ: 517-07-2-2-18-4 od 7. veljače 2018.) da su planirane III. IiD PPUG Novalja prihvatljive za ekološku mrežu.

Vezano uz područje zaštite prirode, strateška studija treba biti izrađena u skladu s Prilogom I. Uredbe o strateškoj procjeni utjecaja strategije, plana i programa na okoliš na način da analizira i ocijeni moguće utjecaje provedbe predmetnog Plana na bioraznolikost (strogo zaštićene vrste, ugrožene i rijetke stanišne tipove), georaznolikost (vrijedni geološki lokaliteti, speleološki objekti, minereli i fosili), krajobraznu raznolikost i zaštićena područja prema Zakonu o zaštiti prirode. Strateška studija treba sadržavati i mjere sprječavanja (smanjenja negativnih i nepovoljnih utjecaja provedbe predmetnog Plana na bioraznolikost i zaštićena područja koliko se utvrdi da isti postoje.

**7. MUP, Policijska uprava Ličko-senjska,
Odjel zajedničkih i upravnih poslova,
Inspektorat unutarnjih poslova,
Broj: 511-04-04-11-1483/2-18.I.K.; Gospić, 20. veljače 2018.**

Uvidom u dostavljenu Odluku o izradi III. Izmjena i dopuna Prostornog plana uređenja Grada Novalje u skladu s člankom 29. stavkom 6. Uredbe o strateškoj procjeni plana i programa na okoliš (NN 03/17) ova Služba smatra da nije potrebno izrađivati Stratešku procjenu utjecaja na okoliš u dijelu koji se odnosi na zaštitu od požara, a što je u skladu s odredbama članka 2. stavka 1. Pravilnika o zahvatima u prostoru u postupcima donošenja procjene utjecaja zahvata na okoliš i utvrđivanju objedinjenih uvjeta zaštite okoliša u kojima Ministarstvo unutarnjih poslova odnosno nadležna policijska uprava ne sudjeluje u dijelu koji se odnosi na zaštitu od požara (NN 88/11).

**8. HEP - Operator distribucijskog sustava d.o.o., Elektrolika – Gospić,
Gospić, 23. veljače 2018.**

Vezano uz Vaš zahtjev za davanjem mišljenja o sadržaju Strateške procjene utjecaja na okoliš III. IiD PPUG Novalja, a s obzirom na prethodne dopise HEP ODS Elektrolika Gospić prema Vašem uredu (vezano uz prethodne Izmjene i dopune PPUG Novalje, gdje je HEP ODS Elektrolika Gospić smatra da s obzirom na elektroenergetsku infrastrukturu koja postoji ili će se izgraditi na planiranome području obuhvata PPUG Novalja obuhvaćenom prošlim izmjenama i dopunama, a i ovim III. IiD, nema potrebe za izradu strateške procjene utjecaja na okoliš), smatramo i dalje vezano uz elektroenergetsku infrastrukturu na području obuhvata PPUG Novalja nema potrebe za njezinom strateškom procjenom utjecaja na okoliš, odnosno izradom pripadajuće Strateške procjene utjecaja na okoliš.

Ipak pošto je krenuo postupak izrade Strateške procjene utjecaja na okoliš vezano uz izradu III. izmjena i dopuna PPUG Novalja, smatramo da bi u sadržaju Strateške procjene, a vezano uz postojeću elektroenergetsku infrastrukturu na području obuhvata predmetnog Prostornog plana uređenja Grada Novalje (na području obuhvata PPU planirana ili se nalazi nadzemna i podzemna, kabela srednje i niskonaponska elektroenergetska mreža s el. priključcima kod korisnika na njihovim građevinskim parcelama ili na objektima, te objekti trafostanica i druga elektroenergetska infrastruktura) trebalo biti obuhvaćeno:

1. Utjecaj elektroenergetskih postrojenja na okoliš s obzirom na razine emitiranih elektromagnetskih polja, prvenstveno u gusto naseljenim područjima.

2. Utjecaj nadzemnih elektroenergetskih postrojenja (nadzemni SN vodovi – dalekovodi sa žicama bez izolacije) na postojeće žive organizme (prvenstveno ptice).

**9. Ministarstvo unutarnjih poslova,
Policajska uprava Ličko-senjska,
Služba zajedničkih i upravnih poslova,
Broj: 511-04-04-11-925/1-18. PM; Gospić, 26. veljače 2018.**

Uzimajući u obzir postojeća nova naselja, građevine, postrojenja i prostore te njihova požarna opterećenja i zauzetost osobama:

- voditi računa o mogućnosti evakuacije i spašavanja ljudi, životinja i imovine,
- voditi računa o sigurnosnim udaljenostima između građevina ili njihovom požarnom odjeljivanju, (Pravilnik o otpornosti na požar i drugim zahtjevima koje građevine moraju zadovoljiti u slučaju požara NN br. 29/13 i 87/15), (Pravilnik o temeljnim zahtjevima za zaštitu od požara elektroenergetskih postrojenja i uređaja NN br. 146/05).
- voditi računa o osiguranju pristupa i operativnih površina za vatrogasna vozila (Pravilnik o uvjetima za vatrogasni pristup NN br. 35/94, 55/94 i 142/03).
- voditi računa o osiguranju dostatnih izvora vode za gašenje (Pravilnik o hidrantskoj mreži za gašenje požara NN br. 08/06.)
- kako je odlukom o izradi plana predviđeni prostor ugostiteljsko – turističke namjene, prilikom izrade plana potrebno je primijeniti odredbe (Pravilnika o zaštiti od požara ugostiteljskih objekata NN br. 100/99).

**10. Komunalije d.o.o.,
Novalja 02. ožujka 2018.**

Sukladno zahtjevu Naslova od 09.02.2018. godine, Klasa: 350-02/17-01/04 , Ur. broj: 2125/06-04-02/1-18-14, ovim putem dajemo mišljenje o sadržaju i razini obuhvata podataka koji se moraju obraditi u Strateškoj studiji sukladno području našeg djelokruga, na način kako slijedi:

1. Vezano za crpnu stanicu „Zrće“ koja se nalazi u sustavu javne odvodnje, u strateškoj studiji je potrebno obraditi rekonstrukciju i povećanje kapaciteta postojeće crpne stanice i pripadajućeg tlačnog voda u duljini cca 1500 m.
2. Vezano za sustav javne vodoopskrbe potrebno je obraditi rekonstrukciju i proširenje postojećeg sustava javne vodoopskrbe.

**11. HOPS – Hrvatski operator prijenosnog sustava d.o.o.,
Sektor za razvoj, investicije i izgradnju,
Broj: 32-1228/2018.ŽK; 08. ožujka 2018.**

Na temelju Čl. 62. i 63. Zakona o zaštiti okoliša (NN br. 80/2013., 153/13, 78/15) u postupku Strateške procjene utjecaja na okoliš III. Izmjena i dopuna Prostornog plana uređenja Grada Novalje trebaju biti obuhvaćeni i energetske objekti za prijenos električne energije – postojeći i svi planirani visokonaponski objekti i postrojenja (dalekovodi, kabeli, rasklopna postrojenja i transformatorske stanice) naponske razine 110, 220 i 400 kV koji se nalaze u prostornom obuhvatu Grada Novalje.

Potrebno je naglasiti da se na razini Grada Novalje trebaju zadržati sve trase vodova i lokacije transformatorskih stanica i rasklopnih postrojenja ucrtane u važeći prostorni plan zbog potreba razvoja i sigurnosti hrvatske prijenosne mreže u budućnosti.

Željeli bi naglasiti da je HOPS dana 17.11.2011. godine dostavio Upravnom odjelu za poslove lokalne samouprave i uprave grada Novalje mišljenje o sadržaju strateške studije u postupku izrade II. Izmjena i dopuna Prostornog plana Grada Novalje (dopis br.: 32 – 5085/2017.SC). Navedeni dopis mjerodavan je i za III. IiD PPUG Novalja, te Vas molimo da ga uzmete u obzir prilikom određivanja sadržaja strateške studije.

V. Podaci o izradivaču III. IiD PPUG Novalja

Izradivač III. IiD PPUG Novalja je Zona sto d.o.o., iz Zagreba.

VI. Objava Odluke o sadržaju Strateške studije

U svrhu informiranja javnosti ova Odluka se sukladno čl. 5 Uredbe o informiranju i sudjelovanju javnosti u pitanjima zaštite okoliša („Narodne novine“ broj 64/08) objavljuje u Službenom glasniku Grada Novalje i na internetskim stranicama Grada, www.novalja.hr.

Klasa: 350-02/17-01/04

Urbroj: 2125/06-01/01-18-32

Novalja, 19. travnja 2018.

GRADONAČELNIK:

Ante Dabo v.r.

JAVNA USTANOVA
ZAVOD ZA PROSTORNO UREĐENJE
LIČKO - SENJSKE ŽUPANIJE
53000 Gospić, Dr. Franje Tuđmana 4
e-mail: zavod@licko-senjska.hr
tel: 053 / 588-214, fax: 053 / 588-286

KLASA: 350-02/18-01/01
Urbroj: 2125/64-18-02
Gospić, 12. veljače 2018.

ŽUPANIJA LIČKO-SENJSKA
GRAD NOVALJA

Primljeno: 16.02.2018	
Klasifikacijska oznaka	Org. jed.
350-02/17-01/04	
Uredžbeni broj	Prilog Vrijed.
383-18-18	

GRAD NOVALJA
Upravni odjel za poslove lokalne samouprave i uprave
Odsjek za prostorno uređenje i komunalni sustav

PREDMET: Mišljenje o sadržaju strateške studije za III. Izmjene i dopune PPU Grada Novalje

Poštovani,

Sukladno Vašem zahtjevu, Klasa:350-02/17-01/04; Urbroj:2125/06-04-02/1-18-14, od 09 veljače 2018. godine, a nakon analize razloga za pokretanje izrade i donošenja III. Izmjena i dopuna PPUG Novalja koji se odnose na:

- Izmjene uvjeta i smjernica za gradnju turističkog punkta Zrće, planske oznake T4 s pripadajućom plažom i akvatorijem.

Spomenuti zahvat nije protivan Prostornom planu Županije, ali je očigledno kako ima određeni utjecaj na sastavnice okoliša (zrak, voda, more, tlo), krajobraz, klimatske promjene, infrastrukturu, a naročito vodoopskrbu i odvodnju o čemu treba povesti računa kod određivanja sadržaja strateške studije.

Strateškom studijom svakako treba obuhvatiti odrednice Strategije upravljanja morskim okolišem i obalnim područjem Republike Hrvatske kako bi se dugoročno osigurala osnova za gospodarski razvoj.

S poštovanjem,

ZA ZAVOD
Ravnatelj

Stipe Mudrovčić, dipl.ing.grad.





REPUBLIKA HRVATSKA
DRŽAVNA UPRAVA ZA ZAŠTITU I SPAŠAVANJE
PODRUČNI URED ZA ZAŠTITU I SPAŠAVANJE
GOSPIĆ

KLASA:350-02/18-01/03
URBROJ:543-05-01-18-4
Gospić, 19. veljače 2018.

ŽUPANIJA LIČKO-SENJSKA
GRAD NOVALJA

Primljeno:	20.02.2018.	
Klasifikacijska oznaka	Org. jed.	
350-02/17-01/04		
Urudžbeni broj		/rijed.
383-18-19		

GRAD NOVALJA
Odsjek za prostorno uređenje
i komunalni sustav
NOVALJA

Predmet: Sadržaj strateške studije za III. Izmjene i dopune PPU Grada Novalja,
mišljenje,
dostavlja se,-

Veza: Vaš dopis KLASA: 350-02/17-01/04, URBROJ:2125/06-04-02/1-18-14 od 09.
veljače 2018. godine

Donošenjem novog Zakona o sustavu civilne zaštite („NN“ broj 82/15) propisani su novi poslovi središnjeg tijela državne uprave nadležne za poslove civilne zaštite (Državna uprava za zaštitu i spašavanje). Alinejom 21. stavak 1. članak 12. navedenog zakona propisano je da Uprava daje suglasnost jedinicama lokalne i područne (regionalne) samouprave na planirane mjere zaštite i spašavanja u dokumentima prostornog uređenja i usklađenosti s procjenom rizika.

Vezano za predmetno, napominjemo da je člankom 65. Zakona o zaštiti okoliša („NN“ broj 80/13) propisano da strateškim procjenama ne podliježu planovi koji služe isključivo za potrebe civilne zaštite, odnosno oni koji se primjenjuju u nuždi te vanjski planovi zaštite i spašavanja. Obzirom da svi naši zahtjevi proizlaze upravo iz tih dokumenata, proizlazi da ovo tijelo ne može iskazati potrebu za izradom strateških procjena utjecaja na okoliš a vezano za područje civilne zaštite, odnosno, predlagati sadržaj strateške studije za određeni dokument prostornog planiranja.

S poštovanjem,

DOSTAVITI:

- naslovu – e-mail, poštom
- pismohrani-ovdje





REPUBLIKA HRVATSKA
MINISTARSTVO KULTURE

Uprava za zaštitu kulturne baštine
Konzervatorski odjel u Gospiću

Klasa: 612-08/18-10/0059

Ur. broj: 532-04-02-12/5-18-02-4

Gospić, 15. veljače 2018.

ŽUPANIJA LIČKO-SENJSKA

GRAD NOVALJA

Primljeno:	20.02.2018.		
Klasifikacijska oznaka	350-02/17-01/04		Org. jed.
Uredbeni broj	383-18-20	P. broj	/rijed.

REPUBLIKA HRVATSKA
LIČKO SENJSKA ŽUPANIJA
GRAD NOVALJA
Upravni odjel za poslove
lokalne samouprave i uprave
Odsjek za prostorno uređenje,
i komunalni sustav
Trg dr. Franje Tuđmana 1
Novalja

PREDMET: Strateška procjena utjecaja na okoliš III. Izmjena i dopuna PPUG Novalja
- stručno mišljenje iz područja zaštite kulturnih dobara, daje se

Veza: KLASA: 350-02/17-01/04, URBROJ: 2125/06-04-02/1-18-14, dana 09. veljače 2018.

Temeljem dostavljenih materijala vezanih za pribavljanje mišljenja kroz postupak ocjene o potrebi strateške procjene utjecaja na okoliš III: Izmjena i dopuna PPUG Novalja, Ministarstvo kulture, Uprava za zaštitu kulturne baštine, Konzervatorski odjel u Gospiću donosi slijedeće:

Na temelju članka 64. Zakona o zaštiti okoliša („NN“ broj 80/13, 153/13, 78/15), članka 9. Uredbe o strateškoj procjeni utjecaja plana i programa na okoliš („NN“ 3/17) započeo je proces strateške procjene utjecaja na okoliš III. Izmjena i dopuna PPUG Novalje.

Slijedom navedenog konstatiramo da ostajemo pri svim navedenim uvjetima i smjernicama iznesenim u očitovanju na zahtjev za donošenje mišljenja vezanog uz odluku za donošenje III. Izmjena i dopuna PPUG Novalje, Klasa: 612-08/18-10/0059, Urbroj: 532-04-02-12/5-18-02, dana 31. siječnja 2018. godine.

Sastavio viši stručni savjetnik:
Nediljko Vančo, dipl. pov. umj.

PROČELNIK:
Hrvoje Giaconi, dipl. ing. arh.

DOSTAVITI:

1. Pismohrana, ovdje.





REPUBLIKA HRVATSKA

MINISTARSTVO GRADITELJSTVA
I PROSTORNOGA UREĐENJA

10000 Zagreb, Ulica Republike Austrije 20
Tel: 01/ 3782 444 Fax: 01/3772822

ŽUPANIJA LIČKO-SENJSKA
GRAD NOVALJA

Dana: 26.02.2018.	
Klasifikacijska oznaka	Org. jed.
350-02/17-01/04	
Štampani broj	Prilog /rijed.
531-05-1-18-22	

Uprava za prostorno uređenje, pravne poslove i programe Europske unije

KLASA: 350-01/18-02/65

URBROJ: 531-05-1-18-2

Zagreb, 19. veljače 2018.

LIČKO-SENJSKA ŽUPANIJA
GRAD NOVALJA
Upravni odjel za poslove lokalne
samouprave i uprave
Trg dr. Franje Tuđmana 1
53291 Novalja

PREDMET: Zahtjev za izdavanje mišljenja o sadržaju strateške studije utjecaja na okoliš za III. Izmjene i dopune Prostornog plana uređenja Grada Novalje
- odgovor, daje se

Veza: Vaš zahtjev KLASA: 350-02/17-01/04, URBROJ: 2125/06-04-02/1-18-14
od 9. veljače 2018. godine

Povodom vašeg zahtjeva kojim tražite mišljenje ovog Ministarstva u postupku strateške procjene utjecaja na okoliš za III. Izmjene i dopune Prostornog plana uređenja Grada Novalje, obavještavamo vas da sukladno odredbi članka 29. Uredbe o strateškoj procjeni utjecaja, strategije, plana i programa na okoliš („Narodne novine“, broj 3/17 – u daljem tekstu: Uredba), u postupku ocjene o potrebi strateške procjene utjecaja strategija, planova i programa na okoliš na lokalnoj razini, nadležno tijelo ovisno o obuhvatu i drugim značajkama dokumenta za koji se provodi postupak ocjene, upućuje zahtjev za pribavljanje mišljenja tijelima i/ili osobama određenim posebnim propisima za zaštitu okoliša i zdravlje na lokalnoj, te ukoliko ocijeni potrebnim na područnoj (regionalnoj) razini, stoga Ministarstvo graditeljstva i prostornoga uređenja ne sudjeluje u predmetnom postupku.

Nadalje, ovom prilikom skrećemo pozornost da u postupku ocjene o potrebi strateške procjene koji se provodi sukladno Zakonu o zaštiti okoliša („Narodne novine“, broj 80/13, 153/13 i 78/15) i gore navedenoj, uz zahtjev za izdavanje traženog mišljenja obavezno treba priložiti **prijedlog odluke o izradi ili izmjeni i dopuni prostornog plana**, iz kojeg se jedino može utvrditi polazišta, ciljeve i razloge izrade ili izmjena i dopuna prostornog plana i temeljem čega se izdaje traženo mišljenje.



ELEKTROLIKA GOSPIĆ

Lipovska 31
53000 Gospić

TELEFON • 053 • 570100
TELEFAKS • 053 • 575-612
POŠTA • 53000 • SERVIS
IBAN • HR542340009-1410077781

REPUBLIKA HRVATSKA
LIČKO-SENJSKA ŽUPANIJA
Grad Novalja
Upravni odjel za poslove lokalne samuprave
i uprave
Odsjek za prostorno uređenje i
komunalni sustav

Trg dr. Franje Tuđmama 1
53291 Novalja

NAŠ BROJ I ZNAK 401900101/ 767 /18LV

VAŠ BROJ I ZNAK Klasa: 350-02/17-01/04
Ur. broj: 2125/06-04-02/1-18-14
Novalja, 09.02.2018

PREDMET Mišljenje o sadržaju Strateške procjene
utjecaja na okoliš III. izmjena i dopuna
PPU Grada Novalja, daje se

DATUM 23.02.2018

Poštovani,

Vezano uz Vaš zahtjev za davanjem mišljenja o sadržaju Strateške procjene utjecaja na okoliš III. izmjena i dopuna PPU Grada Novalja (zahtjev zaprimljen od HEP ODS Elektrolika Gospić pod Ur.brojem 4/19-1556 od 16.02.2018. godine), a s obzirom na prethodne dopise HEP ODS Elektrolika Gospić prema Vašem uredu (vezano uz prethodne izmjene i dopune PPU Grada Novalje, gdje je HEP ODS Elektrolika Gospić smatrao da s obzirom na elektroenergetsku infrastrukturu koja postoji ili će se izgraditi na planiranome području obuhvata PPU Grada Novalja obuhvaćenom prošlim izmjenama i dopunama, a i ovim III. izmjenama i dopunama, nema potrebe za izradu strateške procjene utjecaja na okoliš), smatramo i dalje da vezano uz elektroenergetsku infrastrukturu na području obuhvata PPU Grada Novalje nema potrebe za njezinom strateškom procjenom utjecaja na okoliš, odnosno izradom pripadajuće Strateške procjene utjecaja na okoliš .

Ipak pošto se je krenulo u postupak izrade Strateške procjene utjecaja na okoliš vezano uz izradu III. izmjena i dopuna PPU Grada Novalja, smatramo da bi u sadržaju Strateške procjene, a vezano uz postojeću elektroenergetsku infrastrukturu na području obuhvata predmetnog Prostornog plana uređenja Grada Novalje (na području obuhvata PPU je planirana ili se nalazi nadzemna i podzemna, kabelska srednje i niskonaponska elektroenergetska mreža s el. priključcima kod korisnika na njihovim građevinskim parcelama ili na objektima, te objekti trafostanica i druga elektroenergetska infrastruktura) trebalo biti obuhvaćeno:

1. Utjecaj elektroenergetskih postrojenja na okoliš s obzirom na razine emitiranih elektromagnetskih polja, prvenstveno u gusto naseljenim područjima
2. Utjecaj nadzemnih elektroenergetskih postrojenja (nadzemni SN vodovi – dalekovodi sa žicama bez izolacije) na postojeće žive organizme (prvenstveno ptice).

ČLAN HEP GRUPE

• UPRAVA DRUŠTVA • DIREKTOR • NIKOLA ŠULENTIĆ •

• TRGOVAČKI SUD U ZAGREBU MBS 080434230 • MB 1643991 •
• OIB 46830600751 • UPLAĆEN TEMELJNI KAPITAL 699.436.000,00 HRK •
• www.hep.hr •

S poštovanjem,

Direktor

Ernest Petry, mag.iur.

HEP-Operator distribucijskog sustava d.o.o. ZAGREB
DISTRIBUCIJSKO PODRUČJE
ELEKTROLIKA GOSPIĆ

Co: 1. Služba za realizaciju investicijskih projekata
i pristup mreži

2. Arhiva *Nikola*



ČLAN HEP GRUPE

• UPRAVA DRUŠTVA • DIREKTOR • NIKOLA ŠULENTIĆ •

• TRGOVAČKI SUD U ZAGREBU MBS 080434230 • MB 1643991 •
• OIB 46830600751 • UPLAĆEN TEMELJNI KAPITAL 699.436.000,00 HRK •
• www.hep.hr •



REPUBLIKA HRVATSKA
MINISTARSTVO UNUTARNJIH POSLOVA
POLICIJSKA UPRAVA LIČKO-SENJSKA
Služba zajedničkih i upravnih poslova
Inspektorat unutarnjih poslova

Broj: 511-04-04-11-1483/2-18.I.K.
Gospić, 20.02.2018. godine

ŽUPANIJA LIČKO-SENJSKA

GRAD NOVALJA

Primijeno: 20.02.2018.	Org. jed.
Klasifikacijska oznaka 350-02/17-01/04	
Urudžbeni broj 511-04-04-11-1483/2-21	Prilog Vrijed.

GRAD NOVALJA

Upravni odjel za poslove lokalne samouprave i uprave,
Odsjek za prostorno uređenje i komunalni sustav,
NOVALJA ✓

Predmet: Mišljenje o potrebi provedbe Strateške procjene utjecaja na okoliš III. izmjena i dopuna Prostornog plana uređenja Grada Novalje,
- dostavlja se;-

Sveza: Vaš zahtjev za pribavljanje mišljenja kroz postupak ocjene o potrebi strateške procjene utjecaja na okoliš III izmjena i dopuna Prostornog plana Grada Novalje, klasa:350-02/17-01/04, ur.broj:2125/06-04-02/1-18-14, od 09.02.2018.

Dana 14.02.2018. godine zaprimili smo Vaš zahtjev broj i datum gornji kojim sukladno članku 8. Uredbe o strateškoj procjeni utjecaja plana i programa na okoliš (NN 03/17) tražite naše mišljenje o potrebi strateške procjene utjecaja na okoliš na III izmjene i dopune Prostornog plana uređenja Grada Novalje, u dijelu koji se odnosi na zaštitu od požara, kako je to propisano člankom 22. stavkom 2. Zakona o zaštiti od požara (NN 92/10.).

Uvidom u dostavljenu Odluku o izradi III izmjena i dopuna Prostornog plana uređenja Grada Novalje u skladu s člankom 29. stavkom 6. Uredbe o strateškoj procjeni plana i programa na okoliš (NN 03/17) ova Služba smatra da nije potrebno izrađivati stratešku procjenu utjecaja na okoliš u dijelu koji se odnosi na zaštitu od požara, a što je u skladu s odredbama članka 2. stavka 1. Pravilnika o zahvatima u prostoru u postupcima donošenja procjene utjecaja zahvata na okoliš i utvrđivanju objedinjenih uvjeta zaštite okoliša u kojima Ministarstvo unutarnjih poslova odnosno nadležna policijska uprava ne sudjeluje u dijelu koji se odnosi na zaštitu od požara (NN 88/11).

S poštovanjem,



VODITELJ INSPEKTORATA

Pejo Martinović

Dostavljeno:

- ① naslovu,
- pismohrana – ovdje,



REPUBLIKA HRVATSKA
MINISTARSTVO ZAŠTITE OKOLIŠA
I ENERGETIKE

10000 Zagreb, Radnička cesta 80
tel: +385 1 3717 111, faks: +385 1 4866 100

KLASA: 612-07/18-58/110

URBROJ: 517-07-2-2-18-2

Zagreb 20. veljače 2018.

ŽUPANIJA LIČKO-SENJSKA
GRAD NOVALJA

Primijeno: 22.02.2018.	
Klasifikacijska oznaka	Org. jsd.
350-02/17-01/04	04
Uredbeni broj	Prilog / Vrijed.
517-07-2-2-18	- 24

LIČKO-SENJSKA ŽUPANIJA
GRAD NOVALJA

Upravni odjel za poslove lokalne samouprave i uprave
Odsjek za prostorno uređenje i komunalni sustav
Trg dr. Franje Tuđmana 1
53291 Novalja

PREDMET: Sadržaj strateške studije utjecaja na okoliš
III. ID PPUG Novalje
- mišljenje o sadržaju strateške studije, daje se

Veza vaša KLASA: 350-02/17-01/04, URBROJ: 2125/06-04-02/1-18-14 od 9.2.2018.

Ministarstvo zaštite okoliša i energetike zaprimilo je vaš zahtjev pod gore navedenom klasom kojim ste zatražili mišljenje o sadržaju i razini obuhvata podataka koji se trebaju obraditi u strateškoj studiji utjecaja na okoliš za III. Izmjene i dopune Prostornog plana uređenja Grada Novalje u Ličko-senjskoj županiji sukladno članku 68. stavku 3. Zakona o zaštiti okoliša (Narodne novine, broj 80/2013, 153/2013, 78/2015 i 12/2018) i članaka 7. do 11. Uredbe o strateškoj procjeni utjecaja strategije, plana i programa na okoliš (Narodne novine, broj 3/2017).

Nakon uvida u dostavljenu dokumentaciju, Odluku o započinjanju postupka strateške procjene utjecaja na okoliš III. Izmjena i dopuna Prostornog plana uređenja Grada Novalje (KLASA: 350-02/17-01/04, URBROJ: 2125/06-01/01-17-6 od 20. prosinca 2017. g.) te dokumentaciju koja se čuva u Upravi za zaštitu prirode, Ministarstvo zaštite okoliša i energetike daje slijedeće mišljenje.

Za III. Izmjene i dopune Prostornog plana uređenja Grada Novalje proveden je postupak prethodne ocjene prihvatljivosti za ekološku mrežu sukladno Zakonu o zaštiti prirode (Narodne novine, broj 80/2013) te je Ministarstvo zaštite okoliša i energetike izdalo Rješenje (KLASA: UP/I-612-07/17-71/375, URBROJ: 517-07-2-2-18-4 od 7. veljače 2018.) da su planirane III. Izmjene i dopune Prostornog plana uređenja Grada Novalje prihvatljive za ekološku mrežu.

Vezano uz područje zaštite prirode, strateška studija treba biti izrađena u skladu s Prilogom I. Uredbe o strateškoj procjeni utjecaja strategije, plana i programa na okoliš na način da analizira i ocijeni moguće utjecaje provedbe predmetnog Plana na bioraznolikost

(strogo zaštićene vrste, ugrožene i rijetke stanišne tipove), georaznolikost (vrijedni geološki lokaliteti, speleološki objekti, minerali i fosili), krajobraznu raznolikost i zaštićena područja prema Zakonu o zaštiti prirode. Strateška studija treba sadržavati i mjere sprječavanja/smanjenja negativnih i nepovoljnih utjecaja provedbe predmetnog Plana na bioraznolikost, georaznolikost, krajobraznu raznolikost i zaštićena područja ukoliko se utvrdi da isti postoje.



Dostaviti: 1. Naslovu
2. U spis predmeta, ovdje



REPUBLIKA HRVATSKA
MINISTARSTVO ZAŠTITE OKOLIŠA
I ENERGETIKE

10000 Zagreb, Radnička cesta 80
tel: +385 1 3717 111, faks: +385 1 3717 149

ŽUPANIJA LIČKO-SENJSKA
GRAD NOVALJA

Primijeno:	01.03.2018.		
Klasifikacijska oznaka	350-02/17-01/04		
Org. jed.			
Nadležni broj	517-06-2-1-2-18-25	Prilog	Vrijed.

Uprava za procjenu utjecaja na okoliš i održivo gospodarenje otpadom

KLASA: 351-03/18-04/213
URBROJ: 517-06-2-1-2-18-2
Zagreb, 19. veljače 2018.

GRAD NOVALJA

Upravni odjel za poslove
lokalne samouprave i uprave
Odsjek za prostorno uređenje i
komunalni sustav
Trg dr. Franje Tuđmana 1
53291 Novalja

PREDMET: Zahtjev za davanje mišljenja o sadržaju strateške studije utjecaja na okoliš III. Izmjena i dopuna Prostornog plana uređenja Grada Novalje
- očitovanje, daje se

Poštovani,

zahtjevom (KLASA: 350-02/17-01/04, URBROJ: 2125/06-04-02/1-18-14 od 9. veljače 2018. godine) tražite mišljenje o sadržaju strateške studije i razini obuhvata podataka koji se moraju obraditi u strateškoj studiji utjecaja na okoliš III. Izmjena i dopuna Prostornog plana uređenja Grada Novalje (dalje u tekstu: Plan). U prilogu zahtjeva dostavili ste Odluku o započinjanju postupka strateške procjene utjecaja na okoliš Plana (KLASA: 350-02/17-01/04, URBROJ: 2125/06-01/01-17-6 od 20. prosinca 2017. godine).

Vezano za zahtjev za davanje mišljenja o sadržaju strateške studije i razini obuhvata podataka koji se moraju obraditi u strateškoj studiji, upućujemo vas na članak 8. stavak 4. Uredbe o strateškoj procjeni utjecaja strategije, plana i programa na okoliš („Narodne novine“, broj 3/17; dalje u tekstu: Uredba) kojim je propisano da zahtjev obavezno sadrži i prijedlog odluke o izradi plana.

Člankom 66. stavkom 3. Zakona o zaštiti okoliša („Narodne novine“, brojevi 80/13, 153/13, 78/15 i 12/18; dalje u tekstu: Zakon) propisano je da za planove koji se donose na lokalnoj razini, postupak strateške procjene utjecaja na okoliš provodi nadležno tijelo za područje za koje se plan donosi, u suradnji s nadležnim upravnim tijelom u županiji. Stoga vas upućujemo da vezano za vaše obveze koje proizlaze iz Zakona i Uredbe kontaktirate i surađujete s nadležnim upravnim tijelom u Ličko-senjskoj županiji.

Jedinice lokalne samouprave, ovisno o obuhvatu i drugim značajkama dokumenta za koji se provodi postupak strateške procjene, zahtjev za davanje mišljenja o sadržaju strateške studije i razini obuhvata podataka koji se moraju obraditi u strateškoj studiji upućuju tijelima i/ili osobama određenim posebnim propisima za zaštitu okoliša i zdravlje na lokalnoj i ukoliko ocijene potrebnim na područnoj (regionalnoj) razini, kako je i navedeno u Uputi o postupanju u postupcima ocjene o potrebi strateške procjene i strateške procjene utjecaja strategija, planova i programa na okoliš na lokalnoj razini ovog Ministarstva (KLASA: 351-03/15-04/950, URBROJ: 517-06-2-1-2-15-1 od 5. listopada 2015.).

Slijedom navedenog, obavještavamo vas da Uprava za procjenu utjecaja na okoliš i održivo gospodarenje otpadom Ministarstva zaštite okoliša i energetike ne sudjeluje u postupku određivanje sadržaja strateške studije utjecaja na okoliš Plana.

S poštovanjem,



KOMUNALIJE d.o.o.NOVALJA 53291 Novalja Čiponjac jug 6 ,MB: 324 823,0IB:76954479056
Telefon:053 663 750 fax: 053 663 292 žiro račun broj: 2402006-1100387799

Ev.broj: 215/18
Novalja, 02.03.2018.

ŽUPANIJA LIČKO-SENSKA
GRAD NOVALJA

Primijeno:	02.03.2018	
Klasifikacijska oznaka	350-02/17-01/04	Ura. jed.
Uredbeni broj	215/18 - 26	Prilog Vrijed.

GRAD NOVALJA
Upravni odjel za poslove
lokalne samouprave i uprave
Odsjek za prostorno uređenje i
komunalni sustav
Trg dr. Franje Tuđmana 1
53 291 Novalja


PREDMET: Davanje mišljenja o sadržaju strateške studije za III. Izmjene i dopune Prostornog plana uređenja Grada Novalje

Sukladno zahtjevu Naslova od 09.02.2018. godine, Klasa: 350-02/17-01/04, Ur.broj: 2125/06-04-02/1-18-14, ovim putem dajemo mišljenje o sadržaju i razini obuhvata podataka koji se moraju obraditi u Strateškoj studiji sukladno području našeg djelokruga, na način kako slijedi;

1. Vezano za crpnu stanicu „Zrće“ koja se nalazi u sustavu javne odvodnje, u strateškoj studiji je potrebno obraditi rekonstrukciju i povećanje kapaciteta postojeće crpne stanice i pripadajućeg tlačnog voda u duljini cca1500m.
2. Vezano za sustav javne vodoopskrbe potrebno je obraditi rekonstrukciju i proširenje postojećeg sustava javne vodoopskrbe.

S poštovanjem,

Direktor:
Neven Korda, dipl.ing.geod.


KOMUNALIJE d.o.o.
Čiponjac jug 6
NOVALJA



Hrvatski operator prijenosnog sustava d.o.o.
Sektor za razvoj, investicije i izgradnju

Kupska 4, 10000 Zagreb, Hrvatska
Telefon +385 1 4545 111 +385 1 4545 142
Telefaks +385 1 4545 277
Pošta 10001 Zagreb • Servis

ŽUPANIJA LIČKO-SENJSKA
NOVALJA
12.03.2018.
Klasifikacija: 350-02/17-01/04
Org. jed.
Uredbeni broj: 32-1228/2018-28

REPUBLIKA HRVATSKA
LIČKO-SENJSKA ŽUPANIJA
GRAD NOVALJA
Upravni odjel za poslove lokalne samouprave
i uprave
Odsjek za prostorno uređenje i komunalni
sustav
Trg dr. Franje Tuđmana 1,
53291 Novalja

NAŠ BROJ I ZNAK: 32-1228/2018.ŽK VAŠ BROJ I ZNAK: DATUM: 08.03.2018.

PREDMET: **Strateška procjena utjecaja na okoliš za III. Izmjene i dopune Prostornog plana uređenja Grada Novalje – mišljenje o sadržaju strateške studije**

Poštovani,

Upoznati smo s činjenicom da je Upravni odjel za poslove lokalne samouprave i uprave Grada Novalje temeljem Zakona o zaštiti okoliša (NN 80/13, 153/13 i 78/15) i Uredbe o strateškoj procjeni utjecaja strategije, plana i programa na okoliš (NN 3/17) donio Odluku o započinjanju strateške procjene utjecaja na okoliš III. Izmjena i dopuna Prostornog plana uređenje Grada Novalje.

U skladu s Vašim zahtjevom: Klasa: 350-02/17-01/04, Ur. broj: 2125/06-04-02/1-18-14 od 09. veljače 2018. godine vezano za davanje mišljenja o sadržaju strateške studije utjecaja na okoliš III. Izmjena i dopuna Prostornog plana uređenja Grada Novalje, Sektor za razvoj, investicije i izgradnju u sklopu svojih nadležnosti, donosi sljedeće:

MIŠLJENJE

U Prilogu I. Uredbe o strateškoj procjeni utjecaja strategije, plana i programa na okoliš (NN 03/2017) utvrđen je obvezni sadržaja strateške studije.

Na temelju čl. 62. i 63. Zakona o zaštiti okoliša (NN br. 80/2013, 153/13, 78/15) u postupku strateške procjene utjecaja na okoliš III. Izmjena i dopuna Prostornog plana uređenje Grada Novalje trebaju biti obuhvaćeni i energetski objekti za prijenos električne energije – postojeći i svi planirani visokonaponski objekti i postrojenja (dalekovodi, kabeli, rasklopna postrojenja i transformatorske stanice) naponske razine 110, 220 i 400 kV koji se nalaze u prostornom obuhvatu Grada Novalje.

UPRAVA DRUŠTVA • Predsjednik Uprave Miroslav Mesić • Članovi Zdeslav Čerina • Darko Belić

IBAN HR97 2340 0091 1101 7745 1 • Privredna banka Zagreb • OIB 13148821633
Trgovački sud u Zagrebu • MBS 080517105 •
Temeljni kapital u iznosu 4.929.195.000,00 HRK
uplaćen u cijelosti u novcu, stvarima i pravima
www.hops.hr



Potrebno je naglasiti da se na razini Grada Novalje trebaju zadržati sve trase vodova i lokacije transformatorskih stanica i rasklopnih postrojenja ucrtane u važeći prostorni plan zbog potreba razvoja i sigurnosti hrvatske prijenosne mreže u budućnosti.

Željeli bi naglasiti da je HOPS dana 17.11.2011. godine dostavio Upravnom odjelu za poslove lokalne samouprave i uprave Grada Novalje mišljenje o sadržaju strateške studije u postupku izrade II. Izmjena i dopuna Prostornog plana Grada Novalje (dopis br.: 32-5085/2017.SC). Navedeni dopis mjerodavan je i za III. Izmjene i dopune Prostornog plana uređenja Grada Novalje, te Vas molimo da ga uzmete u obzir prilikom određivanja sadržaja strateške studije.

Za sve dodatne informacije koje su vezane uz predmetno mišljenje možete se obratiti g. Saši Czinu, dipl.ing.el. sveučilišni spec. ekoinženjerstva tel. 01/45-45-562, e-mail: sasa.cazin@hops.hr i g. Jošku Moseru, prof. geo.-geo, tel. 01/45-45-841, e-mail: josko.moser@hops.hr.

S poštovanjem,

Direktor Sektora za razvoj,
investicije i izgradnju

Željko Koščak, dipl.ing.

 HOPS

Hrvatski operator prijenosnog sustava d.o.o.
Küpska 4, Zagreb

5



Co:

1. Sektor za razvoj, investicije i izgradnju
2. Služba za pripremu izgradnje i izgradnju, Odjel za pripremu izgradnje
3. Služba za razvoj, Odjel za razvojne projekte i upravljanje okolišem
4. Prijenosno područje Rijeka, Ured direktora
5. Arhiva



**REPUBLIKA HRVATSKA
LIČKO-SENJSKA ŽUPANIJA
GRAD NOVALJA
GRADONAČELNIK**

Klasa: 350-02/17-01/04

Urbroj: 2125/06-01/01-18-33

Novalja, 26. travnja 2018.

Na temelju članka 72. Zakona o zaštiti okoliša ("Narodne novine" broj 80/13, 153/13, 78/15 i 12/18), a u postupku strateške procjene utjecaja III. Izmjena i dopuna Prostornog plana uređenja Grada Novalje, gradonačelnik Grada Novalje donosi

ODLUKU

**o osnivanju i imenovanju članova stručnog savjetodavnog povjerenstva za
stratešku procjenu utjecaja na okoliš za
III. Izmjene i dopune Prostornog plana uređenja Grada Novalje**

Članak 1.

Ovom Odlukom osniva se savjetodavno stručno povjerenstvo za stratešku procjenu utjecaja na okoliš za III. Izmjene i dopune Prostornog plana uređenja Grada Novalje (u daljnjem tekstu: Povjerenstvo za stratešku procjenu), a u svrhu ocjenjivanja cjelovitosti i stručne utemeljenosti strateške studije utjecaja na okoliš.

Članak 2.

U Povjerenstvo za stratešku procjenu imenuju se:

- Silvija Hodak Tauzer, dipl.iur., pročelnica Upravnog odjela za poslove lokalne samouprave i uprave Grada Novalje, Predsjednica Povjerenstva,
- Jerko Kostelac, dipl. ing., Upravni odjel za graditeljstvo, zaštitu okoliša i prirode te komunalno gospodarstvo - savjetnik za zaštitu okoliša i prirode, član Povjerenstva,
- Stipe Mudrovčić, dipl.ing.građ., ravnatelj Zavoda za prostorno uređenje Ličko-senjske županije, član Povjerenstva,
- Neven Korda, dipl.ing.geod., direktor Komunalije d.o.o., član Povjerenstva,
- Ana Milinković Rukavina, dipl.iur., pročelnica Upravnog odjela za graditeljstvo Ličko-senjske županije, član Povjerenstva.

Tajnica Povjerenstva za stratešku procjenu je Gordana Vuković, dipl.ing.arh., Upravni odjel za poslove lokalne samouprave i uprave Grada Novalje - rukovoditeljica Odsjeka za prostorno uređenje i komunalni sustav.

Članak 3.

Povjerenstvo za stratešku procjenu iz članka 1. ove Odluke obvezno je izvršavati zadaće sukladno odredbama Zakona o zaštiti okoliša te u svom radu primjenjivati odredbe propisane Uredbom o strateškoj procjeni utjecaja strategije, plana i programa na okoliš ("Narodne novine" broj 3/17).

Članak 4.

Povjerenstvo za stratešku procjenu se osniva na određeno vrijeme, i to na ono koje je potrebno za izvršenje zadataka iz članka 1. ove Odluke.

Članak 5.

Članovi Povjerenstva za stratešku procjenu iz članka 2. ove Odluke koji će biti nazočni sjednici Povjerenstva za stratešku procjenu imaju pravo na novčanu naknadu za svoj rad koja se obračunava po održanoj sjednici u visini dnevnice za službeno putovanje koja se priznaje službenicima u Upravnom odjelu za poslove lokalne samouprave i uprave Grada Novalje.

Iznimno od prethodnog stavka ove točke Odluke, pravo na novčanu naknadu ne ostvaruju članovi Povjerenstva za stratešku procjenu – službenici u Upravnom odjelu za poslove lokalne samouprave i uprave Grada Novalje i tajnica Povjerenstva za stratešku procjenu.

Članak 6.

Administrativno-tehničke poslove vezane za rad Povjerenstva za stratešku procjenu obavljati će tajnica Povjerenstva za stratešku procjenu i Upravni odjel za poslove lokalne samouprave i uprave Grada Novalje.

Članak 7.

Ova Odluka objavljuje se na službenoj internetskoj stranici Grada Novalje, a stupa na snagu danom objave.

Gradonačelnik

Ante Dabo, v.r.

ZAPISNIK

sa prve sjednice Povjerenstva za stratešku procjenu utjecaja na okoliš za III. Izmjene i dopune Prostornog plana uređenja Grada Novalje održane 14. veljače 2019. godine u Gradskoj vijećnici Grada Novalje, Trg. Dr. Franje Tuđmana 1, s početkom u 10.00 sati

Nazočni članovi povjerenstva:

Silvija Hodak Tauzer, dipl.iur., predsjednica povjerenstva

Jerko Kostelac, dipl.ing., član povjerenstva

Stipe Mudrovčić dipl.ing.građ., član povjerenstva,

Ana Milinković Rukavina, dipl.iur. ,član povjerenstva

Neven Korda, dipl.ing.geod., član povjerenstva

Gordana Vuković dipl.ing.arh., tajnik

Ostali nazočni:

Predstavnici stručnog izrađivača:

Tamara Mihinjač Pleše, dipl.ing.arh,

Doris Horvat, mag.ing.kraj.arh

Popis sudionika sa sjednice povjerenstva je u prilogu ovog zapisnika.

Predsjednica Povjerenstva, Silvija Hodak Tauzer je prozvala članove Povjerenstva radi utvrđivanja kvoruma. Konstatirala je da su na sjednici prisutni svi članovi povjerenstva.

Predsjednica Povjerenstva je istakla da je u Pozivu za Sjednicu povjerenstva dostavljen Dnevni red sa jednom točkom: 1. Razmatranje strateške studije za III. Izmjene i dopune PPUG Novalje, te predlaže da se dnevni red izmjeni na način da ima tri točke, a to su:

1. Izlaganje nacrtu III. ID PPUG Novalje
2. Izlaganje Strateške studije utjecaja na okoliš za III. ID PPUG Novalje
3. Donošenje Zaključka o cjelovitosti studije

Predsjednica Povjerenstva je stavila dnevni red na glasovanje. Dnevni red je prihvaćen jednoglasno.

Predsjednica Povjerenstva je pozvala gospođu **Tamaru Mihinjač Pleše** ispred stručnog izrađivača da izloži prvu točku dnevnog reda.

1. Izlaganje nacrtu III. ID PPUG Novalje

Tamara Mihinjač Pleše je pozdravila sve prisutne i istaknula da Grad Novalja izrađuje III. Izmjene i dopune Prostornog plana uređenja Grada Novalje, samo za turistički punkt Zrće i to na način da se ovim izmjenama i dopunama ne mijenja postojeće građevinsko područje niti se mijenja predviđena izgrađenost u odnosu na važeći Plan.

Ono što se mijenja su uvjeti uređenja, uvjeti gradnje plažnih građevina unutar građevinskog područja naselja te uvjeti gradnje na plažama. Unutar turističkog punkta su uvjeti za gradnju građevina izmijenjeni samo na način da se mijenja visina građevina. Oblikovanje prema postojećim odredbama predviđa kosi krov pa se išlo prema modernijem oblikovanju, kako bi

se dozvolio ravni krov, prohodna terasa i u tom smislu su promijenjeni uvjeti za visinu, jer se onda visina zbog te ograde povećava.

Što se tiče uvjeta na plaži tu su detaljnije utvrđeni uvjeti uređenja i gradnje na samoj plaži Zrće. Šetnica koja je trenutno na plaži je nedostatna za broj ljudi koji tamo boravi.

Uređenje postojeće šetnice uključuje i postavljanje manjih montažnih elemenata koji bi se mogli van sezone maknuti jer nije planirana nikakva čvrsta gradnja.

Ono što je važno za uređenje plaže je da se mogu uređivati i graditi neki prateći sadržaji koji se odnose na ugostiteljske, rekreacijske, zabavne, društvene i trgovačke sadržaje, sve ono što i inače ima na plaži samo nije detaljno definirano.

Društveni sadržaji se odnose i na medicinsku skrb u smislu hitne pomoći, liječnika i policije, a sve što je nužno za nekakvu prvu reakciju.

Također se uređuju sanitarni čvorovi, tuševi i garderoba i utvrđuje se maksimalni GBP pratećih sadržaja koji može biti 200 m².

Također je bitno da se na morskom dijelu utvrdi što se dozvoljava od sadržaja i zabave na vodi i utvrde privezišta sa najviše 30 plovila.

Tamara Mihinjač Pleše je pozvala Doris Horvat da izloži Stratešku studiju utjecaja na okoliš za III. IiD PPUG Novalje.

2. Izlaganje strateške studije utjecaja na okoliš za III. IiD PPUG Novalje

Doris Horvat je pozdravila je sve prisutne i izložila metodologiju izrade same studije sa zaključcima utjecaja na okoliš i mjerama zaštite.

- Ova studija određuje, opisuje i procjenjuje očekivane značajne učinke na okoliš koje može uzrokovati provedba III. IiD PPUG Novalja.

- Ministarstvo zaštite okoliša i energetike postupkom prethodne ocjene prihvatljivosti Plana za ekološku mrežu 07. veljače 2018. donijelo je Rješenje da su planirane III. IiD PPUG Novalja prihvatljive za ekološku mrežu stoga nije potrebno u sklopu strateške studije provoditi Glavnu ocjenu prihvatljivosti Plana za ekološku mrežu.

- SPUO III. IiD PPUG provodila se paralelno s izradom Nacrta Prijedloga plana III. IiD PPUG Novalja.

- Obuhvaćeni su i kvalitetno obrađeni svi potrebni podaci, obrazloženja te opisi u tekstualnom i grafičkom obliku kojima se određuje, procjenjuje i analizira mogućnost nastanka utjecaja.

- Namjera studije je osigurati da utjecaj po okoliš i zdravlje čovjeka budu ocijenjene za vrijeme pripreme Strategije, prije utvrđivanja konačnog prijedloga i upućivanja u postupak njezina donošenja.

- Provodila se inicijalna procjena postojećeg stanja okoliša i okolišnih problema sa ciljem prepoznavanja stvarnog stanja okoliša i okolišnih problema na području turističkog punkta Zrće s pripadajućom plažom i akvatorijem te širim utjecajnim područjem koji je jednak promjeru širine 1500 m.

- Strateškom studijom određuju se mogući utjecaji aktivnosti koje su planirane III. IiD PPUG Novalja npr.

– prepoznati koji su mogući utjecaji na tlo

- provjeriti da li se unutar područja predmetne lokacije nalazi kult-pov. baština te ako je ima koji su mogući utjecaji
- sagledati da li se unutar područja obuhvata i šireg utjecajnog područja nalaze vodna tijela
- potrebno je sagledati utjecaj na more
- utvrditi moguće uzroke ugroženosti krajobraza
- potrebno predvidjeti rizike i opasnosti kojima može biti ugroženo zdravlje i sigurnost korisnika prostora

Sve navedene sastavnice i opterećenja okoliša su obrađeni (Klima, tlo, more, kvaliteta zraka, kult-pov. baština, vodna tijela, krajobrazne značajke, bioraznolikost, čovjek – zdravlje i sigurnost, opterećenja okoliša (svjetlosno onečišćenje, gospodarenje otpadom, buka), gospodarstvo (turizam, šumarstvo), infrastrukturni sustav (cestovni promet, energetski sustavi, vodoopskrba, odvodnja).

Generalno se može reći da:

- Predmetna lokacija sa širim utjecajnim područjem nalazi se na području primorske klime.
- Kakvoća mora za kupanje ocijenjena je ocjenom izvrsno, zrak je čist – prve kategorije (čist ili neznatno onečišćen).
- Temeljem Zakona o zaštiti prirode, predmetna lokacija je 1988. godine uvrštena u Značajne krajobraze (Značajni krajobraz područje je očuvanih ili karakterističnih obilježja važnih za pojedino područje. Prema režimu zaštite vrlo je sličan regionalnomu parku ili parku prirode). Turistički punkt Zrće karakteristična je po krajobraznim vrijednostima kao što je široka i dugačka šljunčana plaža i šuma alepskog i crnog bora. Osim prirodnih krajobraznih elemenata, na području je prisutan antropogeni utjecaj.
- Predmetna lokacija nalazi se u zoni ugostiteljsko – turističke namjene bez smještaja unutar koje nije dozvoljeno stanovanje (ni povremeno, ni stalno), korisnici prostora uglavnom su turisti. Okolišni čimbenici mogu i ne moraju utjecati na psiho-fizičko zdravlje čovjeka (onečišćenje zraka, kakvoća mora, onečišćenje tla, buka, svij. onečišćenje). Opasnosti koje mogu biti opasne po čovjekovo zdravlje su potres i požar.
- Festivalski i party turizam prisutan je na predmetnom području što stvara poveću razinu buke. Pošto je Zrće smještajem dovoljno udaljeno od okolnih stambenih zona, manja je ugroženost okolnog prostora bukom. Gradsko vijeće 2013. godine donijelo je odluku o načinu korištenja elektroakustičkih uređaja u izdvojenoj turističkoj zoni Zrće u kojoj su definirane mjere korištenja.

Okolišne značajke na koje provedba III. liD PPUG Novalja može značajno utjecati:

Aktivnosti koje se planiraju provedbom plana imat će lokalni utjecaj.

Postojeći okolišni problemi koji su važni za III. liD PPUG Novalja i mogući razvoj okoliša bez provedbe:

Za sastavnice okoliša (i opterećenje okoliša) definirani su postojeći okolišni problemi.

Kao najznačajniji su:

Krajobraz - Unošenjem novih sadržaja i elemenata u prostor povećava se izgrađenost prostora kopna i morskog akvatorija, a posljedica je promjena vizualnog identiteta te karaktera krajobraza. Vrlo je važno očuvati i zaštititi karakterističnost i prepoznatljivost krajobraza.

Bioraznolikost – negativan utjecaj na biološku i krajobraznu raznolikost ima gradnja. Gradnja ima neposredan i posredan utjecaj na morska i kopnena staništa, ekosustave i okoliš.

Utjecaj III. liD PPUG Novalja:

Glavni cilj procjene utjecaja na okoliš je procjena značajnih pozitivnih i/ili negativnih utjecaja planirane aktivnosti III. liD PPUG Novalja na sastavnice okoliša. Za analizu su korišteni različiti izvori, kartografske podloge, prostorni podaci i sl.

Klima – ne očekuje se utjecaj na klimu

Tlo – (Očekuje se umjereno negativan utjecaj na tlo) uređenjem plaže i unošenjem planiranih aktivnosti doći će do manjih ili većih iskopa u tlu

More/vodna tijela – uređenjem i gradnjom pratećih sadržaja povećava se izgrađenost prostora što će rezultirati većom količinom oborinskih voda... Prilikom izvođenja radova moguć je utjecaj na priobalno tijelo koje se nalazi unutar predmetnog područja. (Očekuje se umjereno neg. utjecaj)

Kvaliteta zraka - Prilikom izvođenja radova nastaju emisije u zraku poput prašine, ispušnih plinova koji su privremeni, te se ne očekuje utjecaj..

Kulturna baština – bez značaja.

Krajobraz – u prostoru će se javiti promjene u fizičkoj strukturi i načinu doživljavanja prostora. Promjene u prostoru rezultirati će stvaranju nekih novih gravitacijskih točaka u mjesta okupljanja, te će nastati novi dodatni antropogeni utjecaj (umjereno negativan).

Bioraznolikost

Flora i fauna – (negativan utjecaj) očekuje se da će na morska staništa unutar područja obuhvata zbog korištenja lanaca za sidrenje, osvijetljenost pontona i sl.

Zaštićena područja – U zaštićenim područjima (temeljem Zakona o zašt. prirode (NN 80/13)) nisu dopušteni zahvati koji narušavaju obilježja zaštićenog krajobraz (šljunčana plaža). Tijekom uređenja i postavljanja pratećih sadržaja na plaži Zrće može doći do trajnog i negativnog utjecaja (umjereno negativan utjecaj).

Čovjek

Provedba planirane aktivnosti imat će pozitivan utjecaj za čovjeka (razvoj turizma, društveno ekonomski status stanovništva, povećanje broja zaposlenih) (umjereno Pozitivan utjecaj).

Svjetlosno onečišćenje – provedbom planirane aktivnosti doći će do dugotrajnog i direktnog svjetlosnog onečišćenja kroz osvijetljenje zraka i podmorja što također ima negativan utjecaj na vrste koje su ovisne o prirodnim režimima mjeseca sunca i sl. (umjereno negativan utjecaj).

Mjere zaštite okoliša uključujući mjere sprječavanja, smanjenja i ublažavanja nepovoljnih utjecaja provedbe III. liD PPUG Novalja:

Na kraju Studije predložene su mjere za ublažavanje utjecaja na okoliš: opće mjere, tlo, more/vodna tijela, kvalitetu zraka, povijesno-kulturna baština, krajobrazne značajke, bioraznolikost, čovjek, svjetlosno onečišćenje.

Mjere za sastavnice s negativnom ocjenom utjecaja:

Tlo – ne smije se dopustiti unošenje štetnih tvari u tlo, bilo da je to izravno ili putem dispozicije otpadnih voda, već ih je potrebno zbrinuti putem odgovarajućih uređaja.

More/vodna tijela – očuvati postojeću kvalitetu mora i spriječiti nova onečišćenja.

- Prilikom izgradnje građevina i objekata potrebno je riješiti pitanje prikupljanja, odvodnje i pročišćavanja otpadnih voda, kako se ne bi narušilo sadašnje stanje i kakvoća mora

Krajobrazne značajke – suvremenim uređenjem i oblikovanjem doprinijeti funkcionalnom i atraktivnom prostoru:

- građevine i sadržaje uklopiti u okolni prostor da bi se zaštitile postojeće krajobrazne vizure i postigla minimalna ranjivost prostora
- prilikom gradnje potrebno je koristiti materijale i boje koji su sukladni mediteranskom podneblju
- prilikom uređenja zaštitnih i drugih zelenih površina potrebno je izraditi projekt krajobraznog uređenja na način da pridonese kvaliteti i atrakciji predmetne lokacije
- koristiti autohtone biljne vrste, a postojeće u najvećoj mjeri sačuvati i integrirati u novo krajobrazno rješenje.

Bioraznolikost - Rasvjetu uz obalu postaviti tako da ne osvjetljava morsku površinu i ne koristi podvodnu rasvjetu

- Uređenje planirati na način da se umanje utjecaji svjetlosnog onečišćenja, osobito na morske površine (sprječavanje izloženosti morske površine iluminaciji pontona).

Svjetlosno onečišćenje

- Zabranjuje se: - postavljanje svjetiljki i ostalih izvora svjetla na otvorenom koji prelaze najviše dopuštene razine intenziteta svjetla, svjetline i raspršenja propisane posebnim propisima

- korištenje javne rasvjete koja raspršuje svijetlo iznad horizonta,
- obavljanje djelatnosti, pojedinih radova i drugih aktivnosti koje uzrokuju

rasvjetljenje štetne po ekosustavu i bioraznolikosti

- Kod planiranja, gradnje ili obnove rasvjete potrebno je izabrati tehnička rješenja i uvažavati dostignuća i rješenja da svjetiljke ugrađene u rasvjetu ne prelaze propisane granične vrijednosti i ispunjavaju sve druge uvjete propisane posebnim propisima.

- Tip i vrstu rasvjetnih stupova potrebno je temeljiti na načelima energetske učinkovitosti, opravdanosti i optimalizacije. Rasvjetna tijela moraju biti dizajnirana na način da zadovolje najviše standarde zaštite okoliša i sigurnosne standarde.

Predložene mjere poboljšavaju stanje okoliša i ublažavaju negativan utjecaj, poštivanjem navedenih mjera i postavljeni ciljevi mogu se smatrati ostvarivi.

Predsjednica Povjerenstva se zahvalila stručnim izrađivačima na izlaganju i prešla na treću točku dnevnog reda.

3. Donošenje Zaključka o cjelovitosti studije

Predsjednica Povjerenstva, Silvija Hodak Tauzer je pozvala članove da daju svoje prijedloge, primjedbe i pitanja vezana uz Stratešku studiju, a naknadno daju pismeno mišljenje kad dobiju zapisnik.

Za riječ se javio **gospodin Stipe Mudrovčić**.

Njega su zanimala otpadne vode, odnosno gdje fekalna kanalizacija ide, da li se sabire prema Novaljskim pročišćivačima, što su mu i Tamara Mihinjač Pleše i Neven Korda odgovorili da otpadne vode sa Zrća idu na pročišćivač u Novalju.

Zanimalo ga je još za oborinske vode sa parkirališta, da li imaju kakav tretman prije upuštanja u oborinsku odvodnju i da li postoji ista?

Tamara Mihinjač Pleše mu je odgovorila da je parkiralište postojeće, što znači da se ove izmjene i dopune Plana ne odnose na parkiralište.

Gospođu Anu Milinković Rukavina je zanimalo da li će se Urbanistički plan donositi poslije, na što joj je Tamara Mihinjač Pleše odgovorila da Urbanistički plan slijedi nakon ovih izmjena i dopuna. Nakon donošenja ovih III. IiD PPUG Novalje pristupit će se izradi Urbanističkog plana uređenja, odnosno i prije, ovisno o javnoj raspravi i uvjetima iz Strateške studije koji će se onda morati primijeniti u Urbanističkom planu.

Urbanistički plan uređenja će na temelju toga utvrditi detaljne uvjete korištenja, zoniranje i prijedloge za točne lokacije zona.

Anu Milinković Rukavina je još zanimalo koliko je slobodnih parcela za novu gradnju?

Tamara Mihinjač Pleše joj je odgovorila da se ovim izmjenama nije išlo na mijenjanje građevinskog područja, ono ostaje isto. Mijenja se samo tekstualni dio, a grafički ostaje isti.

Ono što je trenutna situacija je da su u zoni pojedine građevine gdje je predviđena gradnja, nešto malo rekonstruirane, a zapravo su na rubu građevinskog područja i to je zona za gradnju novih plažnih građevina što je bilo predviđeno i jest u važećem Planu, kao i ukupna GBP tih plažnih građevina koja iznosi 2000 m² što se također nije mijenjalo.

Utvrđeno je samo da se postojeće građevine mogu rekonstruirati.

Ana Milinković Rukavina je pitala onda za pojašnjenje, da li će biti novih zgrada ili neće?

Tamara Mihinjač Pleše odgovorila je da neće, jer je to izgrađeno građevinsko područje gdje je samo jedan mali komad neizgrađen, a na tom dijelu se nalazi sportski teren i gradnja nije moguća. Umjesto postojećih se mogu graditi nove (modernije) prema ovim uvjetima gradnje. Postojeći Plan je predviđao gradnju tih zasebnih građevina sa kosim krovom i samo se želi omogućiti neki moderniji izričaj, kao što je ravni krov. Tako da nema ni novih parcela ni nove gradnje.

Gospodin Stipe Mudrovčić se javio za još jedno pitanje, ako se povećava izgrađenost, da li se povećava i broj posjetitelja, odnosno da li se ovim preuređenjem povećava broj posjetitelja?

Tamara Mihinjač Pleše je istaknula kako misli da neće biti veći broj posjetitelja, samo se podiže nivo usluga, kvaliteta i komfor.

Gospođu Anu Milinković Rukavina je zanimalo zaštićeni krajobraz, da li je Plan njime obuhvaćen u cjelosti, koja su točna ograničenja te zaštite?

Tamara Mihinjač Pleše je odgovorila da su postavili mjere zaštite kako ne bi došlo do negativnog utjecaja u smislu krajobraza, a kolegica Doris Horvat, joj je ponovila što je u svom izlaganju rekla o Zaštićenom krajobrazu. „*Temeljem Zakona o zaštiti prirode, predmetna lokacija je 1988. godine uvrštena u Značajne krajobrazne (Značajni krajobraz područje je očuvanih ili karakterističnih obilježja važnih za pojedino područje. Prema režimu zaštite vrlo je sličan regionalnomu parku ili parku prirode).*“

Gospodin Stipe Mudrovčić je imao još jedno pitanje, vezano za monitoring vezano uz Strategiju mora, odnosno kontroliranje kakvoće mora.

Tamara Mihinjač Pleše mu je rekla da se kakvoća mora kontrolira, a da se monitoring obično radi kod nekih zahvata, ako je u pitanju gradnja luka ili marina, što tamo neće biti, ali kvaliteta i čistoća mora se mjeri i sad.

Direktor društva „Komunalije“ d.o.o., **Neven Korda** je imao pitanje vezano uz vodoopskrbu i odvodnju.

Trenutno stanje je da su vodoopskrba i odvodnja na maksimalnom kapacitetu. Prošlo ljetno je čak došlo do havarije crpne stanice. Da li se predviđa lokacija nove crpne stanice ili ostaje na istom mjestu, ako se izmješta, gdje se izmješta? Koja je količina vode u bazenima koja se predviđaju na plaži, da li bi to išlo u sustav javne odvodnje, da li je to morska voda ili pitka voda. Pripadajući tlačni vod od kilometar i pol koji isto ide kroz tu šumu, to je sve navedeno u dopisu od Komunalija, a zanima ga da li je to obrađeno i kako će to utjecati?

Tamara Mihinjač Pleše je odgovorila da se kartografski prikazi nisu mijenjali u tom smislu, što je postojeće, tako i ostaje, ali isto tako kad se bude radio projekt, ishodit će se posebni uvjeti od nadležnih tijela i napraviti po svim njihovim zahtjevima.

Neven Korda je istaknuo kako su bazeni veliki, zanima ga o kojem se točno kapacitetu radi i gdje se planira sa tom količinom vode, gdje je predviđena odvodnja iz bazena? On predlaže novu crpnu stanicu i novi tlačni vod jer smatra da nema kapaciteta za javnu odvodnju. Kao ni kapaciteta za vodoopskrbu. Crpna stanica u ljeti je preopterećena. Također i vodoopskrba koja je isto na granici mogućih kapaciteta. Ti bazeni na plaži su velikog kapaciteta, oni se napajaju obično sa plovcima, pa se nadopunjavaju. Svake godine je potrošnja vode sve veća, a kapaciteti su isti.

Tamara Mihinjač Pleše je rekla kako će se staviti Odredba u Prostorni plan koja će odrediti uvjete vodoopskrbe i odvodnje. Odnosno određivanje uvjeta da je izdavanje bilo kakve dozvole za ~~novu~~ gradnju bazena moguće tek nakon izgradnje nove crpne stanice i novog vodoopskrbnog cjevovoda.

Gospođa Ana Rukavina Milinković se javila za riječ vezano uz buku sa Zrća. Došli su joj neki dopisi od pučkog pravobranitelja na mail gdje su se ljudi žalili na buku sa Zrća. Zanimalo ju je kako je dozvoljena razina buke određena baš u tim mjerilima?

Silvija Hodak Tauzer joj je odgovorila da je 23. srpnja 2013. godine Gradsko vijeće Grada Novalje donijelo Odluku o načinu korištenja elektroakustičnih uređaja u izdvojenoj turističkoj zoni Zrće (Pravilnik), a 31. srpnja 2018. donesena je još jedna Odluka na Gradskom vijeću kao dopuna istoj, a svi registrirani ugostiteljski objekti dužni su ugraditi limitatore na elektroakustičnim uređajima u skladu sa Pravilnikom o dozvoljenoj buci.

Za riječ se javio **gospodin Jerko Kostelac** kojeg je zanimalo zašto se strateška odnosi samo na mali dio Zrća, rečeno mu je da će se drugi dio obraditi UPU-om, Grad Novalja će za neko vrijeme opet postaviti pitanje i zatražiti mišljenje upravnog odjela da li je potrebno provesti stratešku procjenu utjecaja na okoliš, a da se za taj dio sad provela procjena utjecaja na okoliš, onda za UPU ne bi trebalo. Smatra kako se i parking i svi zahvati planirani unutar turističkog punkta Zrće trebali obuhvatiti u ovom Planu, odnosno u ovoj Strateškoj studiji.

Tamara Mihinjač Pleše mu je odgovorila kako je parking postojeći i da se on ne mijenja. Za područje Zrća je izrađen UPU, ali on zapravo nikada nije donesen. Krenulo se sa izmjenama Prostornog plana zbog izmjene uvjeta gradnje koje UPU nije mogao promijeniti, a to je visina postojećih građevina. UPU će napraviti detaljno zoniranje u skladu sa Prostornim planom.

Cijeli članak koji se odnosi na turistički punkt Zrće će biti smjernica za izradu UPU-a, znači UPU će se raditi točno prema uvjetima iz Prostornog plana. UPU mora biti u potpunosti usklađen s PPUG. S obzirom na to da se u UPU nisu mogli utvrditi uvjeti koji se sad mijenjaju, pristupilo se izradi Izmjena i dopuna Prostornog plana kako bi se omogućio taj drukčiji način oblikovanja građevina. A UPU će kasnije samo utvrditi ono što se predviđa u Prostornom planu Grada Novalje.

Jerko Kostelac je pitao da li će UPU biti obuhvaćen II. ili III. Izmjenama i dopunama Plana. Tamara Mihinjač Pleše mu je odgovorila kako se III. izmjene odnose samo na turistički punkt Zrće, kao i UPU.

Gospodin Jerko Kostelac je također zabilježio neke tekstualne greške u samoj Studiji, pa je dao Tamari Mihinjač Pleše cijelu studiju sa obilježenim stranicama koje treba ispraviti (28. str., 44. str. 67. str. i 68 str.).

Poglavlje šumarstvo, način upravljanja treba izmijeniti i malo bolje opisati (piše da upravlja Šumarija). Cijelim područjem upravlja sada Javna ustanova za zaštićena područja LSŽ. Javna ustanova svake godine sklapa Ugovor sa vatrogascima da će nadzirati i čuvati to područje.

Spomenuo je i kako je trenutno u postupku skidanje zaštite sa krajobraza Zrće, koje bi trebalo spomenuti u Studiji, jer više nema elemenata zbog kojih je proglašena zaštita (prirodna šljunčana plaža i šuma).

Upravni odjel LSŽ je 2015. godine dobio nalog od Ministarstva zaštite okoliša i prirode da se skine zaštita sa značajnog krajobraza Zrće, postupak je proveden, dobivena je suglasnost na provedbu od Ministarstva i trebala je ta Odluka ići na donošenje na Županijsku skupštinu, ali nije.

Sama zaštita je donesena 1988 g. i tamo gotovo nije ništa rečeno, niti je navedena bilo koja katastarska čestica.

Anu Milinković Rukavina je zanimao obuhvat zaštićenog krajobraza pa joj je Doris Horvat pokazala na karti.

Jerko Kostelac je ukazao i na stranicu 71. gdje piše da se unutar plana ne nalaze luke niti su planirane, a zapravo je planirano samo privezište za max. 30 plovila. Ne postoje luke na tom području.

Predsjednica Povjerenstva, **Silvija Hodak Tauzer** upitala je ako ima još netko nešto dodati, pa se **gospođa Ana Milinković Rukavina** javila kako je primijetila odlomak na str. 68. koji govori o turistima to baš i ne odgovara postojećem prosjeku dobne skupine koja dolazi na Zrće pa je potrebno obrisati.

Gospodin Stipe Mudrovčić se osvrnuo na otpad iz mora i njegovo čišćenje.

Tamara Mihinjač Pleše je rekla da je i koncesionaru u interesu da se održava čistoća mora i plaže.

Ana Milinković Rukavina se na to nadovezala i rekla kako postoji i eko brodica koja je zajednička za području Ličko-senjske i Zadarske županije.

Gospodin Neven Korda je rekao kako bi na str. 73. točka 5.3 dodao da odvodnja ide preko jedne crpne stanice na kojoj je potrebno povećati kapacitet.

Jerko Kostelac je još dodao da se u Studiji obradi i ta crpna stanica tako da se ne mora obrađivati naknadno.

Anu Milinković Rukavina je zanimalo kako povećati vodoopskrbu pa joj je **Neven Korda** odgovorio da je to moguće povećanjem kapaciteta i novim vodom od postojeće vodospreme Gajac.

Stipu Mudrovčića je još samo zanimalo da li su određene granice pomorskog dobra pa mu je Tamara Mihinjač Pleše rekla da jesu.

Predsjednica Povjerenstva, Silvija Hodak Tauzer je konstatirala s obzirom na iznesene primjedbe da će Stručni izrađivač ispraviti Studiju, odnosno dopuniti na način sukladno iznesenim stavovima iz prethodne rasprave nakon čega će se članovi Povjerenstva pojedinačno očitovati o istoj studiji te nakon čega bi se donijelo konačno mišljenje.

Stručni izrađivači se obvezuju Studiju korigirati u roku od 10 dana nakon čega se članovi Povjerenstva obvezuju na istu izjasniti u roku od 7 dana.

O Studiji će se glasati na idućem Povjerenstvu.

Rasprava je završila u 11 sati i 20 minuta.

Klasa: 350-02/17-01/04

Urbroj:2125/06-04-02/01-19-39

Novalja, 14. veljače 2019.

Zapisnik sastavila:

Vesna Samaržija




Tajnik povjerenstva:

Gordana Vuković, dipl.ing.arh.



Predsjednik povjerenstva:

Silvija Hodak Tauzer, dipl.iur.



ZAPISNIK

sa druge sjednice Povjerenstva za Stratešku procjenu utjecaja na okoliš za III. Izmjene i dopune Prostornog plana uređenja Grada Novalje održane 13. ožujka 2019. godine u Gradskoj vijećnici Grada Novalje, Trg. Dr. Franje Tuđmana 1, s početkom u 10.30 sati

Nazočni:

Silvija Hodak Tauzer, dipl.iur., predsjednica povjerenstva

Jerko Kostelac, dipl.ing., član povjerenstva

Stipe Mudrovčić dipl.ing.građ., član povjerenstva,

Neven Korda, dipl.ing.geod., član povjerenstva

Gordana Vuković dipl.ing.arh., tajnik

Tamara Mihinjač Pleše, dipl.ing.arh, predstavnica stručnog izrađivača:

Ana Milinković Rukavina, dipl.iur., član povjerenstva, ispričala je svoj izostanak.

Popis sudionika sa sjednice povjerenstva je u prilogu ovog zapisnika.

Predsjednica Povjerenstva, Silvija Hodak Tauzer je pozdravila sve prisutne i prozvala nazočne članove Povjerenstva radi utvrđivanja kvoruma. Konstatirala je da je na sjednici prisutno četiri od pet članova Povjerenstva što je dovoljno za pravovaljano odlučivanje.

Predsjednica Povjerenstva je istakla da je u Pozivu za Sjednicu povjerenstva dostavljen Dnevni red sa jednom točkom: 1. Donošenje Zaključka o cjelovitosti Studije.

Predsjednica Povjerenstva je stavila dnevni red na glasovanje. Dnevni red je prihvaćen jednoglasno.

Predsjednica je utvrdila kako su svi članovi Povjerenstva dostavili svoja očitovanja o cjelovitosti Studije nakon uvažениh primjedbi.

1. Točka dnevnog reda stavljena je na glasovanje te se jednoglasno donosi:

Zaključak o cjelovitosti studije.

Zatim se pristupilo razmatranju Nacrta Mišljenja.

Nakon kratke rasprave, Mišljenje je jednoglasno prihvaćeno.

Rasprava je završila u 11 sati.

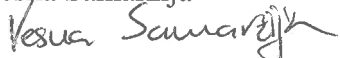
Klasa: 350-02/17-01/04

Urbroj:2125/06-04-02/01-19-49

Novalja, 13. ožujka 2019.

Zapisnik sastavila:

Vesna Samaržija



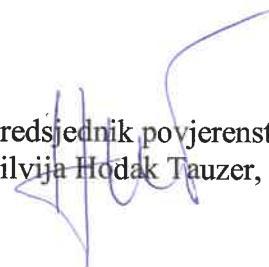
Tajnik povjerenstva:

Gordana Vuković, dipl.ing.arh.



Predsjednik povjerenstva:

Silvija Hodak Tauzer, dipl.iur.



Novalja, 13. ožujka 2019.

2. SJEDNICA STRUČNOG SAVJETODAVNOG POVJERENSTVA ZA
STRATEŠKU PROCJENU UTJECAJA NA OKOLIŠ ZA
III. IZMJENE I DOPUNE PROSTORNOG PLANA UREĐENJA GRADA NOVALJE

POPIS PRISUTNIH

R. BROJ	IME I PREZIME	ORGANIZACIJA FUNKCIJA	POTPIS	TELEFON
1.	SILVIJA HODAK TAUFER	PROČELNICA		099-676-1119
2.	TAMARA MIHINJAČ TLEŠE	UIH		014804330
3.	STIPE MUDROVIĆ	ČLAN		0989569431
4.	IGERKO KOSTELAC	L-SŽ		053 588 224
5.	KRIVEN KOPINA	ROMANOLIJE D. O. O. DIREKTOR		0992450007
6.	GORANA VUKOVIĆ	GRAD NOVALJA		098/421-000
7.	VESNA SANARŽIJA	GRAD NOVALJA		053/663-411
8.				
9.				
10.				
11.				
12.				
13.				
14.				
15.				
16.				
17.				
18.				
19.				



**REPUBLIKA HRVATSKA
LIČKO-SENJSKA ŽUPANIJA
GRAD NOVALJA
UPRAVNI ODJEL ZA POSLOVE
LOKALNE SAMOUPRAVE I UPRAVE**

Klasa: 350-02/17-01/04

Urbroj: 2125/06-04/01-19-50

Novalja, 13. ožujka 2019.

Povjerenstvo za Stratešku procjenu utjecaja na okoliš za III. Izmjene i dopune Prostornog plana uređenja Grada Novalje, nositelj Upravni odjel za poslove lokalne samouprave i uprave Grada Novalje, Odsjek za prostorno uređenje i zaštitu okoliša, na temelju članka 72. stavka 1. Zakona o zaštiti okoliša ("Narodne novine" br. 80/13, 153/13, 78/15, 12/18, 118/18), a u skladu s člankom 21. stavkom 4. Uredbe o strateškoj procjeni utjecaja strategije, plana i programa na okoliš ("Narodne novine" br. 3/17) i člankom 9. stavkom 1. Pravilnika o povjerenstvu za stratešku procjenu ("Narodne novine" br. 70/08), nakon provedenog postupka u skladu s odredbama Uredbe, na drugoj sjednici održanoj dana 13. ožujka 2019. godine u Novalji donijelo je

MIŠLJENJE

Strateška studija o utjecaju na okoliš III. Izmjena i dopuna Prostornog plana uređenja Grada Novalje

- **područje turističkog punkta Zrće (T4) s pripadajućom plažom i akvatorijem, je cjelovita i stručno utemeljena**

1. OPIS NAJPRIHVATLJIVIJE VARIJANTE PROSTORNOG PLANA

Strateška studija utjecaja na okoliš je opisala i procijenila očekivane značajne utjecaje na okoliš koji mogu nastati provedbom III. Izmjena i dopuna Prostornog plana uređenja Grada Novalje (u daljnjem tekstu: III. liD PPUG Novalje).

Predmet Strateške studije III. liD PPUG Novalje su izmjene uvjeta i smjernica za gradnju koji se odnose na područje turističkog punkta Zrće planske oznake T4 s pripadajućom plažom i akvatorijem.

Na temelju postupka prethodne ocjene prihvatljivosti Plana za ekološku mrežu, Ministarstvo zaštite okoliša i energetike donijelo je Rješenje da su planirane III. liD PPUG Novalje prihvatljive za ekološku mrežu, stoga nije bilo potrebno u sklopu Strateške studije provesti Glavnu ocjenu prihvatljivosti Plana za ekološku mrežu.

Ovim Izmjenama i dopunama prostornog plana nisu bila razmatrana varijantna rješenja planirane aktivnosti te je procjena utjecaja rađena na temelju predloženih izmjena i dopuna.

III. IiD PPUG Novalje uključuju sljedeće aktivnosti:

Područje turističkog punkta Zrće (T4) s pripadajućom plažom i akvatorijem

Za zonu ugostiteljsko-turističke namjene bez smještaja - turistički punkt "Zrće" (T4) utvrđuje se sljedeće:

- građevinsko područje turističkog punkta „Zrće“ (T4) obuhvaća površinu od 3,9 ha,
- ukupni GBP ograničava se s maksimalno 3800 m²,
- ukupna brutto tlocrtna površina (BTP) ograničava se s maksimalno 9200 m², a obuhvaća izgradnju (zatvoreni – natkriveni) i uređeni dio,
- gradnja unutar predmetnog građevinskog područja obuhvaća:
 - dvije postojeće višenamjenske građevine s društvenim, zabavnim, ugostiteljskim i rekreacijskim sadržajima, te pomoćnim i pratećim prostorima bez turističkog smještaja,
 - postojeće i planirane plažne građevine za potrebe korisnika plaže s ugostiteljskim i pomoćnim – pratećim sadržajima bez turističkog smještaja.
- Uvjeti gradnje na lokacijama dvije višenamjenske građevine (ugostiteljstvo, zabavno-društveni i rekreacijski sadržaji) sadržavaju:
 - na lokacijama (česticama) višenamjenskih građevina zahvat se provodi građenjem građevina (zatvoreni i natkriveni dijelovi), uređenjem površina (terase, bazeni, igrališta, tribine) te uređenjem zelenih površina,
 - maksimalna veličina građevne čestice ili pripadajućeg funkcionalnog prostora građevine iznosi 12.000 m² uz maksimalni GBP do 1800 m², odnosno tlocrtnu bruto površinu do 6.000 m²,
 - najveća dozvoljena izgrađenost iznosi $K_{ig} = 0,50$ ili do 50% građevne čestice odnosno pripadajućeg prostora,
 - najveća dozvoljena visina izgradnje iznosi $S+P+1$ ili 10,0 m,
 - najveća dozvoljena iskorištenost iznosi $K_{is} = 0,80$,
 - uređene površine (terase, igrališta, tribine, parkovno i ostalo zelenilo) trebaju iznositi najmanje 50% građevne čestice odnosno pripadajućeg prostora, od čega na vegetaciju otpada najmanje 40% građevne čestice,
 - građevine se grade ambijentalnom oblikovanju mediteranske tipologije,
 - udaljenost građevina od obalne crte treba biti najmanje 10,0 m, a od ostalih međa 1,0 m,
 - unutar građevina nije dozvoljena izvedba turističkog smještaja ili stanovanja.
- Uvjeti gradnje na lokacijama plažnih građevina obuhvaćaju:
 - zahvat na lokacijama plažnih građevina obuhvaća gradnju zatvorenog i natkrivenog dijela te otvorene terase,
 - minimalna veličina građevne čestice uređene plaže ili pripadajućeg funkcionalnog prostora, osim za plažni objekt „Kalypso“, iznosi 7000 m²,
 - maksimalna veličina građevne čestice za plažni objekt „Kalypso“ iznosi 2000 m²,
 - dozvoljava se rekonstrukcija i/ili gradnja više novih plažnih građevina čiji ukupni GBP iznosi 2000 m²,
 - maksimalna tlocrtna brutto površina iznosi 3200 m², a obuhvaća izgradnju (zatvoreni – natkriveni) i uređeni dio,
 - dozvoljava se oblikovanje kosog i/ili ravnog krova s mogućnošću gradnje zelenog krova i/ili prohodnog krova i terase
 - visina građevina ograničava se s $P=7,15$ m od terena do gornje kote zaštitne ograde prohodnog krova,

- unutar pripadajućeg prostora građevine ne formiraju se zelene ili druge površine, već se koristi okolni prostor plaže,
- udaljenost građevina do obalne crte treba biti najmanje 10,0 m, a od rubova pripadajućeg prostora 0,0 m,
- unutar građevina nije dozvoljena izvedba turističkog smještaja ili stanovanja.

Uređenje plaže:

- uređena morska plaža uz građevinsko područje turistički punkt „Zrće“ (T4) uređuje se na način:

- dozvoljava se uređenje i gradnja pratećih sadržaja:
 - ugostiteljskih, rekreacijskih, zabavnih, društvenih i trgovačkih sadržaja
 - uređenje površina i postavljanje opreme za rekreaciju
 - sanitarnih čvorova, tuševa, garderobe,
 - terase, bazena (do 900 m² tlocrta), šetnica.
- ukupni GBP pratećih sadržaja na plaži iznosi 200 m² prateći sadržaji smještaju se uz šetnicu, osim plažnih barova koji se mogu smjestiti u zoni plaže ispod šetnice (najviše 3 plažna bara u zoni ispod šetnice)
- na morskome dijelu se dozvoljava uređenje prostora i gradnja uređaja i elemenata za sportove i zabavu na vodi
- do predmetnih višenamjenskih i plažnih građevina treba predvidjeti prometni pristup (interventni, vatrogasni, opskrbeni) širine najmanje 5,5 m (3,5 m za plažne građevine) te osigurati planom uvjetovani broj parking mjesta prema standardu utvrđenom u članku 71. ovih Odredbi koja se rješavaju zajedno sa parkirališnim prostorom plaže, u okviru odvojene lokacije na udaljenosti do 300 m.
- predmetne sadržaje treba priključiti na infrastrukturne sustave vodoopskrbe, odvodnje, elektrike i telekomunikacija. Prije bilo kakve nove izgradnje ili rekonstrukcije objekata ili bazena s povećanjem opterećenja na postojeći sustav vodoopskrbe ili odvodnje nužna je izgradnja nove crpne stanice s pripadajućim tlačnim vodom te izgradnja novog vodoopskrbnog cjevovoda.
- uz područje turističkog punkta Zrće dozvoljava se izgradnja privezišta s kapacitetom od najviše 30 plovila.

2. PRIKAZ UTJECAJA PROSTORNOG PLANA NA OKOLIŠ

Klima

Provedenom procjenom utjecaja zahvata planiranih III. IiD PPUG Novalje može se zaključiti da će utjecaj na klimu biti bez značaja.

Tlo

Ne očekuje se značajan utjecaj na tlo unutar turističkog punkta Zrće (T4), odnosno građevinskog područja tijekom izgradnje plažnih građevina, ali se može očekivati umjereno negativan utjecaj na plaži Zrće.

More/vodna tijela

Uređenjem i gradnjom pratećih sadržaja na kopnenom i morskome dijelu predmetne lokacije (npr.: ugostiteljskih, rekreacijskih, zabavnih, društvenih, trgovačkih, garderoba, uređenja površina i postavljanja opreme za rekreaciju, sanitarnih čvorova, tuševa, spremišta rekvizita,

terasa i bazena) povećava se izgrađenost prostora, što će rezultirati većom količinom oborinskih voda koja će se skupljati na terasama, krovovima i sl, te slijevati niz iste. Prilikom planiranih aktivnosti moguć je utjecaj na priobalno tijelo HR-0413-PAG jer se ono nalazi na području predmetne lokacije (dio je morskog akvatorija). Očekuje se umjereno negativan utjecaj.

Kvaliteta zraka

Prilikom izvođenja građevinskih radova nastaju emisije u zraku poput prašine, ispušnih plinova i sličnog. Na području predmetne lokacije očekuje se privremeni utjecaj tijekom gradnje, manjeg značaja. Na strateškoj razini ovakav tip aktivnosti nema značajan utjecaj na kvalitetu zraka.

Obzirom da se na predmetnoj lokaciji nalaze ugostiteljsko-rekreacijski i zabavni sadržaji, oni ne narušavaju kvalitetu zraka. Temeljem praćenja kvalitete zraka utvrđeno je da njegova kakvoća zadovoljava najvišu kategoriju prema Zakonu o zaštiti zraka ("Narodne novine" br., 130/11, 47/14, 61/17), sa ciljem daljnjeg očuvanja.

Utjecaj će biti bez značaja.

Kulturno-povijesna baština

Na području predmetne lokacije nema registriranih arheoloških nalazišta, tijekom provedbe Plana, odnosno predloženih aktivnosti u sklopu njega, koji se odnose na gradnju građevina, iskope i sl., postoji mogućnost nailaska na arheološke nalaze i nalazišta.

Utjecaj će biti bez značaja.

Obilježja krajobraza

Unošenjem predviđenih aktivnosti u krajobraz javljaju se promjene u fizičkoj strukturi te načinu doživljavanja prostora i promjeni vizualnih kvaliteta. Promjene u prostoru rezultat će stvaranju novih gravitacijskih točaka i mjesta okupljanja ljudi. Nastati će dodatni antropogeni utjecaj (trajnog karaktera) koji će utjecati na vizualno-doživljajne karakteristike krajobraza.

Iako se plaža Zrće već duži niz godina nalazi pod antropogenim utjecajem (*Party turizam, Festivalski turizam*), čime je narušen prirodni krajobraz karakterističan za to područje, planirane aktivnosti unijet će i neke nove sadržaje, stoga se očekuje umjereno negativan utjecaj na krajobraz.

Bioraznolikost

A) FLORA I FAUNA

Provedbom planiranih aktivnosti na području predmetne lokacije nastaviti će se ireverzibilni proces koji kontinuirano smanjuje udio prirodnih staništa i ekosustava. Posljedica takvog procesa intenziviranja turizma jest povećan pritisak na relativno ograničeno obalno područje predmetne lokacije. Takvi procesi se ponajprije odnose na samu predmetnu lokaciju.

Negativan utjecaj očekuje se na morska staništa unutar obuhvata predmetne lokacije zbog korištenja lanaca za sidrenje i zasjenjena usidrenih pontona. Moguća osvjetljenost pontona i brodova, posebno podvodna, negativno utječe na vrste koje su za razmnožavanje, navigaciju i hranjenje ovisne o prirodnim i predvidljivim režimima svjetlosti mjeseca, sunca i zvijezda.

B) ZAŠTIĆENA PODRUČJA

U zaštićenim područjima temeljem Zakona o zaštiti prirode ("Narodne novine" br. 80/13, 15/18 i 14/19) nisu dopušteni zahvati koji narušavaju obilježja zaštićenog područja (šljunčana plaža).

Tijekom uređenja i postavljanja pratećih sadržaja na području plaže Zrće može doći do negativnog i trajnog utjecaja na obilježja zaštićenog područja u obliku trajnog zaposjedanja plaže.

Očekuje se umjereno negativan utjecaj.

Čovjek – zdravlje i sigurnost

Pretpostavlja se da će se predložene aktivnosti izvoditi izvan turističke sezone (sezona kupanja) stoga neće imati utjecaja na čovjeka, obzirom da se najbliže naselje nalazi izvan šireg utjecajnog područja predmetne lokacije.

Provedba planirane aktivnosti imati će pozitivan utjecaj na razvoj turističke ponude i društveno-ekonomski status lokalnog stanovništva te se može očekivati i povećanje broja zaposlenih.

Okolišni čimbenici (fizikalni, kemijski, biološki ili društveni) mogu utjecati na psihičko i fizičko zdravlje čovjeka.

Opasnosti koje mogu biti opasne po čovjekovo zdravlje i život su požar, potres i poplava.

Očekuje se umjereno pozitivan utjecaj.

Svjetlosno onečišćenje

Provedbom planirane aktivnosti (uključuje: rasvjetu pješačkih, kolnih površina, te ostalih otvorenih prostora i višenamjenskih građevina) doći će do dugotrajnog i direktnog svjetlosnog onečišćenja koje će se očitovati kroz osvjetljenje zraka i podmorja. Osvjetljenost kako zraka tako i podmorja negativno utječe na vrste koje su za razmnožavanje, navigaciju i hranjenje ovisne o prirodnim i predvidljivim režimima svjetlosti mjeseca, sunca i zvijezda.

Očekuje se umjereno negativan utjecaj.

3. PRIJEDLOG MJERA ZAŠTITE OKOLIŠA S PRIJEDLOGOM PLANA PROVEDBE

Opće mjere

- Obalnu liniju plaže Zrće zadržati u prirodnom obliku, bez nasipavanja. Potonske konstrukcije potrebno je odvojiti od obalne linije koja se zadržava u prirodnom obliku.
- Dozvoliti postavljanje isključivo plutajućih pontona na način da se osigura nesmetana cirkulacija mora unutar akvatorija.

Tlo

- Ne smije se dopustiti unošenje štetnih tvari u tlo, bilo da je to izravno ili putem dispozicije otpadnih voda, već ih je potrebno zbrinuti putem odgovarajućih uređaja.

More / vodna tijela

- Očuvati postojeću kvalitetu mora i spriječiti nova onečišćenja.
- Prilikom izgradnje građevina i objekata potrebno je riješiti pitanje prikupljanja, odvodnje i pročišćavanja otpadnih voda, kako se ne bi narušilo sadašnje stanje i kakvoća mora. U tom smislu će se izgradnjom nove crpne stanice s pripadajućim tlačnim vodom, kao i izgradnjom nove vodoopskrbne mreže poboljšati stanje u okolišu.

Kvaliteta zraka

- Zabraniti sadržaje i djelatnosti koje svojim radom utječu na zagađenje zraka iznad

zakonom dopuštene razine.

Kulturno-povijesna baština

- Ako se pri izvođenju građevinskih ili bilo kojih drugih radova koji se obavljaju na površini ili ispod površine tla, na kopnu, u vodi ili moru nađe na arheološko nalazište ili nalaze, osoba koja izvodi radove dužna je prekinuti sve radove i o nalazu bez odgađanja obavijestiti nadležni Konzervatorski odjel u Gospiću.

Krajobrazne značajke

- Suvremenim uređenjem i oblikovanjem doprinijeti funkcionalnom i atraktivnom prostoru.
- Građevine i sadržaje maksimalno uklopiti u okolni prostor da bi se zaštitile postojeće krajobrazne vizure i postigla minimalna ranjivost prostora.
- Prilikom gradnje potrebno je koristiti materijale i boje koji su sukladni mediteranskom podneblju.
- Prilikom uređenja zaštitnih i drugih zelenih površina potrebno je izraditi projekt krajobraznog uređenja na način da pridonese kvaliteti i atrakciji predmetne lokacije.
- Koristiti autohtone biljne vrste, a postojeće u najvećoj mjeri sačuvati te integrirati u novo krajobrazno rješenje.

Bioraznolikost

- Rasvjetu uz obalu postaviti tako da ne osvjetljava morsku površinu i ne koristiti podvodnu rasvjetu.
- Uređenje planirati na način da se umanje utjecaji svjetlosnog onečišćenja, osobito na morske površine (sprječavanje izloženosti morske površine iluminaciji pontona).
- Saditi isključivo autohtone biljne vrste i udomaćene jadranske biljne vrste koje imaju dugu tradiciju uzgoja na otoku.

Čovjek – zdravlje i sigurnost

- Primjena mjera posebne zaštite utvrđuje se temeljem Pravilnika o kriterijima za određivanje gradova i naseljenih mjesta u kojima se moraju graditi skloništa i druge građevine za sklanjanje stanovništva ("Narodne novine" br. 2/91) kao i Pravilnika o mjerama zaštite od elementarnih nepogoda i ratnih opasnosti u prostornom planiranju i uređivanju prostora ("Narodne novine" br. 29/83, 36/85 i 42/86):
 - Pošto se područje turističkog punkta Zrće koristi samo u vrijeme turističke sezone, svega cca 60 dana, na tom prostoru nije predviđen poseban prostor u funkciji skloništa, stoga će se u slučaju potrebe za sklanjanjem koristiti prostor unutar prizemnih (ili suterenskih) dijelova ugostiteljskih građevina.
- Voditi računa o mogućnosti evakuacije i spašavanja osoba iz građevina te gašenje požara na istima, obavezno je planiranje vatrogasnih pristupa zakonom propisane širine, nagiba i slično.
- Prilikom gradnje i rekonstrukcije vodoopskrbnih sustava obavezno je planiranje izgradnje hidrantske mreže sukladno Pravilniku o hidrantskoj mreži za gašenje požara.
- Osigurati sigurnost kupaca adekvatnom službom sigurnosti (spasilačka služba) i zaštite (natpisi, oznake i sl.) temeljem Pravilnika o vrstama morskih plaža i uvjetima koje moraju zadovoljavati ("Narodne novine" br. 50/95) i Pravilnika o sigurnosti na uređenim kupalištima ("Narodne novine" br. 60/05).

Svjetlosno onečišćenje

1. Zabranjuje se:

- postavljanje svjetiljki i ostalih izvora svjetla na otvorenom koji prelaze najviše dopuštene razine intenziteta svjetla, rasvijetljenosti, svjetline i raspršenja propisane posebnim propisima;
- korištenje javne rasvjete koja raspršuje svjetlo iznad horizonta;
- obavljanje djelatnosti, pojedinih radova i drugih aktivnosti koje uzrokuju rasvjetljenje štetno po ekosustav i bioraznolikost.

2. Kod planiranja, gradnje ili obnove rasvjete potrebno je izabrati tehnička rješenja i uvažavati dostignuća i rješenja kojima se osigurava da svjetiljke ugrađene u rasvjetu ne uzrokuju prelaženje propisanih graničnih vrijednosti i ispunjavaju i sve druge uvjete propisane posebnim propisima.

3. Tip i vrstu rasvjetnih stupova i pripadnih rasvjetnih tijela, kao i precizne razmake potrebno je odrediti prilikom izrade krajobraznog rješenja.

4. Rasvjetu na predmetnoj lokaciji potrebno je temeljiti na načelima energetske učinkovitosti, opravdanosti i optimalizacije. Rasvjetna tijela i uređaji smiju biti isključivo ekološki, tj. moraju biti dizajnirani na način da zadovolje najviše standarde zaštite okoliša i najviše sigurnosne standarde (0 % emisije svjetlosti iznad linije horizonta, temperatura <2500 K itd.).

4. PRIJEDLOG PRAĆENJA STANJA OKOLIŠA

Ovom studijom nije predviđeno praćenje stanja okoliša pored onog koji se već provodi na razini Republike Hrvatske te na županijskoj i lokalnoj razini (zrak, vode, more, klimatske promjene, tlo i poljoprivreda, bioraznolikost, zdravlje ljudi itd.).

- Na području Grada Novalje sukladno planu nadležne institucije Hrvatskog zavoda za javno zdravstvo Ličko-senjske županije na 11 postaja se redovito prati kvaliteta mora za kupanje.
- Na području Grada Novalje Ministarstvo zdravlja je nadležno za provođenje mjera zaštite od neionizirajućeg zračenja sukladno Zakonu o zaštiti od neionizirajućeg zračenja („Narodne novine“, broj 91/10) i Pravilniku o zaštiti od elektromagnetskih polja („Narodne novine“, broj 146/14) provodi redovne kontrole tijekom rada izvora elektromagnetskog polja.

Rezultati navedenih praćenja sastavni su dio Informacijskog sustava zaštite okoliša (ISZO) koji vodi Hrvatska agencija za okoliš i prirodu.

- Ostale mjere praćenja stanja okoliša definirat će se sukladno procijenjenim utjecajima tijekom Procjene utjecaja zahvata na okoliš za planirane aktivnosti, u skladu s važećim zakonskim propisima.


Tajnica Povjerenstva

Gordana Vuković, dipl.ing.arh.



Predsjednica Povjerenstva

Silvija Hodak Tauzer, dipl. iur.



ODLUKA GRADONAČELNIKA O UPUĆIVANJU PRIJEDLOGA III. IZMJENA I DOPUNA PROSTORNOG PLANA UREĐENJA GRADA NOVALJE I STRATEŠKE STUDIJE UTJECAJA NA OKOLIŠ III. IZMJENA I DOPUNA PROSTORNOG PLANA UREĐENJA GRADA NOVALJE NA JAVNU RASPRAVU (Klasa: 350-03/17-01/04, Urbroj: 2125/06-01/01-19-54, od 18. ožujka 2019. godine)



REPUBLIKA HRVATSKA
LIČKO-SENJSKA ŽUPANIJA
GRAD NOVALJA
GRADONAČELNIK
Klasa: 350-02/17-01/04
Urbroj: 2125/06-01/01-19-53
Novalja, 18. ožujka 2019.

Na temelju članka 63. Zakona o zaštiti okoliša ("Narodne novine" broj 80/13, 153/13, 78/15, 12/18 i 118/18), članka 23. Uredbe o strateškoj procjeni utjecaja strategije, plana i programa na okoliš ("Narodne novine" broj 3/17) i članka 16. i 17. Uredbe o informiranju i sudjelovanju javnosti i zainteresirane javnosti u pitanjima zaštite okoliša ("Narodne novine" broj 64/08) gradonačelnik Grada Novalje donosi,

ODLUKU

o upućivanju Strateške studije utjecaja na okoliš III. Izmjena i dopuna Prostornog plana uređenja Grada Novalje i Prijedloga III. Izmjena i dopuna Prostornog plana uređenja Grada Novalje na javnu raspravu

I.

Strateška studija utjecaja na okoliš III. Izmjena i dopuna Prostornog plana uređenja Grada Novalje i Prijedlog III. Izmjena i dopuna Prostornog plana uređenja Grada Novalje upućuju se na javnu raspravu u trajanju od 30 dana.

II.

Javnu raspravu o Strateškoj studiji utjecaja na okoliš III. Izmjena i dopuna Prostornog plana uređenja Grada Novalje i Prijedlogu III. Izmjena i dopuna Prostornog plana uređenja Grada Novalje koordinira i provodi Upravni odjel za poslove lokalne samouprave i uprave, Odsjek za prostorno uređenje i zaštitu okoliša Grada Novalje.

III.

U svrhu provedbe javne rasprave Upravni odjel za poslove lokalne samouprave i uprave, Odsjek za prostorno uređenje i zaštitu okoliša Grada Novalje će objaviti informaciju o javnoj raspravi u "Zadarskom listu", na web stranici Ministarstva graditeljstva i prostornog uređenja, na službenim Internet stranicama Grada Novalje i na oglasnoj ploči Grada Novalje i to najkasnije 8 (osam) dana prije početka javne rasprave. Informacija će sadržavati:

- Datum početka i datum završetka javne rasprave
- Mjesto i vrijeme obavljanja javnog uvida
- Mjesto i vrijeme održavanja javnog izlaganja
- Tijelo i rok u kojem će javnost moći dostaviti svoja mišljenja, prijedloge i primjedbe na predmet javne rasprave.

IV.

Javna rasprava o Strateškoj studiji utjecaja na okoliš III. Izmjena i dopuna Prostornog plana uređenja Grada Novalje i Prijedlogu III. Izmjena i dopuna Prostornog plana uređenja Grada Novalje započeti će 29. ožujka i trajati će do 27. travnja 2019. godine.

Ne-tehnički sažetak strateške studije, Strateška studija i Nacrt Prijedloga Plana bit će s danom početka javne rasprave dostupni javnosti i na internetskim stranicama Grada Novalje: www.novalja.hr.

V.

Javni uvid u Stratešku studiju i Prijedlog Plana može se obaviti od 29. ožujka do 27. travnja 2019. godine, radnim danom od 08.00 do 13.00 sati u Gradskoj vijećnici Grada Novalje, Trg Dr. Franje Tuđmana 1. u Novalji.

VI.

Javno izlaganje o Strateškoj studiji i Prijedlogu Plana održati će se dana 16. travnja 2019. godine (utorak) s početkom u 12.00 sati u Gradskoj vijećnici Grada Novalje, Trg Dr. Franje Tuđmana 1. u Novalji.

Na javnom izlaganju osigurat će se nazočnost i sudjelovanje predstavnika Upravnog odjela za poslove lokalne samouprave i uprave, Odsjek za prostorno uređenje i zaštitu okoliša Grada Novalje i predstavnika izrađivača Strateške studije utjecaja na okoliš III. Izmjena i dopuna Prostornog plana uređenja Grada Novalje i Prijedloga III. Izmjena i dopuna Prostornog plana uređenja Grada Novalje

VII.

Za vrijeme trajanja javne rasprave prijedlozi, mišljenja i primjedbe javnosti mogu se:

- upisati u knjigu primjedbi koja će biti izložena na mjestu javnog uvida,
- davati u zapisnik za vrijeme javnog izlaganja,
- dostaviti u pisanom obliku na adresu: Grad Novalja, Trg Dr. Franje Tuđmana 1, 53 291 Novalja, te na e-mail adresu: urbanizam@novanja.hr. zaključno s danom završetka javne rasprave.

Prijedlozi, mišljenja i primjedbe moraju biti napisani čitko i razumljivo, uz ime i prezime, adresu i potpis podnosioca.

Svi prijedlozi, mišljenja i primjedbe koji ne budu dostavljeni u roku i čitko napisani neće se uzeti u razmatranje.

VIII.

Ova Odluka stupa na snagu danom donošenja.

Gradonačelnik
Ante Dabo, dipl. pravnik





**REPUBLIKA HRVATSKA
LIČKO-SENJSKA ŽUPANIJA
GRAD NOVALJA**

Upravni odjel za poslove
lokalne samouprave i uprave
Odsjek za prostorno uređenje,
i zaštitu okoliša
Klasa: 350-03/17-01/04
Urbroj: 2125/06-04-02/01-19-55
Novalja, 20. ožujka 2019.

Na temelju članka 96. Zakona o prostornom uređenju ("Narodne novine" broj 153/13, 65/17 i 114/18), članka 67. Zakona o zaštiti okoliša ("Narodne novine" broj 80/13, 153/13, 78/15, 12/18 i 118/18), članka 23. Uredbe o strateškoj procjeni utjecaja strategije, plana i programa na okoliš ("Narodne novine" broj 3/17) i članka 5., 12. i 16. Uredbe o informiranju i sudjelovanju javnosti i zainteresirane javnosti u pitanjima zaštite okoliša ("Narodne novine" broj 64/08) te Zaključka gradonačelnika (Klasa: 350-03/17-01/04, Urbroj: 2125/06-01/01-19-54) od 18. ožujka 2019. godine, Upravni odjel za poslove lokalne samouprave i uprave, Odsjek za prostorno uređenje i zaštitu okoliša Grada Novalje objavljuje

JAVNU RASPRAVU

O PRIJEDLOGU III. IZMJENA I DOPUNA PROSTORNOG PLANA UREĐENJA GRADA NOVALJE I STRATEŠKOJ STUDIJI UTJECAJA NA OKOLIŠ III. IZMJENA I DOPUNA PROSTORNOG PLANA UREĐENJA GRADA NOVALJE

1. Na javnu raspravu stavlja se Prijedlog III. Izmjena i dopuna Prostornog plana uređenja Grada Novalje (u daljnjem tekstu: Prijedlog plana) i Strateška studija utjecaja na okoliš III. Izmjena i dopuna Prostornog plana uređenja Grada Novalje (u daljnjem tekstu: Strateška studija)
2. Javna rasprava o Prijedlogu plana i Strateškoj studiji sastoji se od javnog uvida i javnog izlaganja koje će trajati 30 (trideset) dana, **a održat će se u razdoblju od 29. ožujka do 27. travnja 2019. godine.**

Za vrijeme trajanja javne rasprave, za sve zainteresirane osiguran je **javni uvid** u Prijedlog Plana i Stratešku studiju u prostorijama Grada Novalje, Trg Dr. Franje Tuđmana 1. u Novalji, radnim danom od 8,00 do 13,00 sati.

3. **Javno izlaganje** o Prijedlogu Plana i Strateškoj studiji održati će se dana **16. travnja 2019. godine (utorak) s početkom u 12.00 sati** u Gradskoj vijećnici Grada Novalje, Trg Dr. Franje Tuđmana 1 u Novalji.

4. Za vrijeme trajanja javne rasprave prijedlozi, mišljenja i primjedbe na Prijedlog Plana i Stratešku studiju mogu se upisivati u Knjigu primjedbi koja će biti izložena na mjestu javnog uvida, davati u zapisnik za vrijeme trajanja javnog izlaganja te dostaviti pisanim putem na adresu Grad Novalja, Trg Dr. Franje Tuđmana 1, 53291 Novalja zaključno s danom završetka javne rasprave **27. travnja 2019. godine.**
5. Način sudjelovanja sudionika u javnoj raspravi, u skladu sa člankom 100. i 101. Zakona o prostornom uređenju ("Narodne novine" broj 153/13, 65/17 i 114/18) slijedeći je:
 - Sudionici sudjeluju u javnoj raspravi na način da:
 - imaju pravo pristupa na javni uvid u Prijedlog Plana i Stratešku studiju,
 - postavljaju pitanja tijekom javnog izlaganja o predloženim rješenjima, na koja usmeno odgovaraju osobe koje vode javno izlaganje,
 - daju prijedloge i primjedbe u zapisnik za vrijeme javnog izlaganja,
 - upućuju nositelju izrade pisane prijedloge i primjedbe u roku određenom u objavi o javnoj raspravi.

Prijedlozi i primjedbe koji nisu dostavljeni u roku ili nisu čitljivo napisani, ne moraju se uzeti u obzir u pripremi izvješća o javnoj raspravi.

- Javnopravno tijelo koje je dalo, odnosno trebalo dati zahtjeve za izradu prostornog plana u javnoj raspravi sudjeluje davanjem mišljenja o prihvaćanju tih zahtjeva, odnosno mišljenja o primjeni posebnog propisa i/ili dokumenta koji je od utjecaja na prostorni plan.
U mišljenju se ne mogu postavljati novi ili drukčiji uvjeti od onih koji su dani u zahtjevima za izradu nacrtu prostornog plana.
Ako javnopravno tijelo ne dostavi mišljenje u roku, smatra se da je mišljenje dano i da je prijedlog prostornog plana izrađen u skladu s danim zahtjevima, odnosno s posebnim propisom i/ili dokumentom koji je od utjecaja na prostorni plan.
6. Pozivaju se svi zainteresirani na sudjelovanje u javnoj raspravi na način uređen ovom objavom.

Voditelj odsjeka

Gordana Vuković, dipl. ing. arh.



rom danas organizira prigodni program

ndromom mogućiti an život



Suzana Periša, predsjednica udruge za Down sindrom Zadarske županije

pažnju tijekom odrastanja, različite dodatne tretmane (defektološke i logopedijske tretmane, fizikalnu terapiju), no ona su istovremeno aktivni članovi zajednice, pohađaju školu, zaposljava se, ističe Suzana Periša i naglašava kako se posljednjih godina, zahvaljujući upravo trudu udruga koje okupljaju osobe s Down sindromom, društvo sve više senzibilizira za njihove potrebe i probleme, te kako su vidljiviji rezultati, posebno na sve većoj integraciji djece s Down sindromom u redovan predškolski i školski sustav.

– Iako su pomaci vidljivi, i

kaže Suzana Periša, te i ovom prigodom upozorava na problem osoba s Down sindromom starijih od 21 godinu.

Ovisni o skrbi svojih sve starijih roditelja

Naime, mnogi nakon 21. godine života zbog nemogućnosti školovanja i dobivanja posla i dalje ovisе isključivo o pomoći i skrbi svojih sve starijih roditelja.

– Za tu skupinu osoba s Down sindromom trebalo bi osigurati stacionar, odnosno dnevni centar kako bi im se pomoglo u socijalizaciji, ali i rasteretilo njihove roditelje kojima je jako teško i koji ulažu ogroman napor i energiju kako bi se mogli nositi sa svim poteškoćama, kazala je predsjednica ove udruge, još jednom istaknuvši otvaranje Centra Mocire kao prioritet.

– Inače, Svjetski dan osoba s Down sindromom obilježava se svake godine 21. ožujka, a datum je odabran kako bi označio jedinstvenost Down sindroma u potrostručanju (trisomiji) 21. kromosoma. Down sindrom smatra se, naime, jednim od najčešćih genetskih odstupanja pri kojem postoji višak jednog ili dijela jednog kromosoma što uzrokuje različite probleme u psihofizičkom razvoju djeteta. Ovaj poremećaj nije moguće izmijeniti, niti liječiti.

Osobe s Down sindromom krasi najbolje ljudske osobine – dobrotu i nesebičnost, a njihova lica najčešće su nasmiješana i puna povjerenja, stoga im društvo treba u svim segmentima omogućiti ispunjen i sretan život, kako ne bi ovisili samo o ljubavi i pomoći roditelja.

Dan posvećen osobama s Down sindromom prvi je put obilježen u Singapuru 2006. godine, od kada su se mnoge organizacije i udruge diljem svijeta, pa tako i Hrvatskoj, kroz razne događaje i aktivnosti pridružila obilježavanju ovog dana kako bi osobe s Down sindromom u svemu postale ravnopravnim članovima društva.



Zainteresirani Zadranjci jučer su ispred Trgovačkog centra mogli napraviti i misli kontrolni pregled

posljedice, ističe predsjednica Udruge Cukrići Doris Bailo, te dodaje kako ljudi često nisu svjesni koliko je važno kontrolirati šećer, te su slabo educirani o dijabetesu sve dok se sami ne razbole. Upravo stoga su ovakve besplatne preventivne

akcije često prilika za rano prepoznavanje bolesti.

Inače, za razliku od dijabetesa tipa II koji nastaje neprimjetno, početak dijabetesa tipa I je buran i praćen visokim vrijednostima glukoze u krvi, a obično se javlja u mlađih osoba i dje-

ce. Navedimo još kako je tvrtka MED TRUST d.o.o. potrebitima i osobama kod kojih je ustanovljen povišeni šećer u krvi poklanjala aparate za mjerenje glukoze.

Također, iz Udruge Cukrići doznajemo kako će se roditelji djece oboljele od dijabetesa, članovi ove udruge, kao i „Cukrići“ stariji od 16 godina ove godine uključiti u svjetsku utrku Wings for Life World Run koja i ove godine starta iz grada domaćina Zadra, 5. svibnja i kojom se svijet ujedinjuje u istom cilju – trčati za one koji to ne mogu i pronaći lijek za ozljede ledne moždine.

H. RADULIĆ

Natjecanje strukovnjaka

»Ožanić« domaćin disciplina agro i cvjećarstvo

ZADAR » Poljoprivredna, prehrambena i veterinarska škola Stanka Ožanića – WorldSkills Croatia natjecat će se 400 najboljih učenika strukovnih škola u više od 40 strukovnih disciplina. Poljoprivredna, prehrambena i veterinarska škola Stanka Ožanića

veće strukovno natjecanje u ovom dijelu Europe, na WorldSkills Croatia natjecat će se 400 najboljih učenika strukovnih škola u više od 40 strukovnih disciplina. Poljoprivredna, prehrambena i veterinarska škola Stanka Ožanića

bit će škola domaćin WorldSkills Croatia državnog natjecanja u dvije discipline: agro i cvjećarstvo. Kao domaćin, škola Stanka Ožanića odgovorna je za organizaciju i kvalitetnu provedbu državnog natjecanja u spomenutim disciplinama. (zl)

Na temelju članka 96. Zakona o prostornom uređenju („Narodne novine“ broj 153/13, 65/17 i 114/18), članka 67. Zakona o zaštiti okoliša („Narodne novine“ broj 80/13, 153/13, 78/15, 12/18 i 118/18), članka 23. Uredbe o strateškoj procjeni utjecaja strategije, plana i programa na okoliš („Narodne novine“ broj 3/17) i članka 5. 12. i 16. Uredbe o informiranju i sudjelovanju javnosti i zainteresirane javnosti u pitanjima zaštite okoliša („Narodne novine“ broj 64/06) te Zadručka gradonačelnika (Klasa: 350-03/17-01/04, Urbroj: 2125/06-01/01-19-54) od 18. ožujka 2019. godine, Upravni odjel za poslove lokalne samouprave i uprave, Odsjek za prostorno uređenje i zaštitu okoliša Grada Novalje objavljuje

**JAVNU RASPRAVU
O PRIJEDLOGU III. IZMJENA I DOPUNA
PROSTORNOG PLANA UREĐENJA GRADA NOVALJE I
STRATEŠKOJ STUDIJU UTJECAJA NA OKOLIŠ III. IZMJENA I
DOPUNA PROSTORNOG PLANA UREĐENJA GRADA NOVALJE**

1. Na javnu raspravu stavlja se Prijedlog III. Izmjena i dopuna Prostornog plana uređenja Grada Novalje (u daljnjem tekstu: Prijedlog plana) i Strateška studija utjecaja na okoliš III. Izmjena i dopuna Prostornog plana uređenja Grada Novalje (u daljnjem tekstu: Strateška studija).
2. Javna rasprava o Prijedlogu plana i Strateškoj studiji sastoji se od javnog uvida i javnog izlaganja koje će trajati 30 (trideset) dana, a održat će se u razdoblju od 29. ožujka do 27. travnja 2019. godine.
3. Za vrijeme trajanja javne rasprave, za sve zainteresirane osiguran je javni uvid u Prijedlog Plana i Stratešku studiju u prostorijama Grada Novalje, Trg Dr. Franje Tuđmana 1. u Novalji, radnim danom od 8,00 do 13,00 sati.
3. Javno izlaganje o Prijedlogu Plana i Strateškoj studiji održati će se dana 16. travnja 2019. godine (utorak) s početkom u 12.00 sati u Gradskoj vijećnici Grada Novalje, Trg Dr. Franje Tuđmana 1 u Novalji.
4. Za vrijeme trajanja javne rasprave prijedlozi, mišljenja i primjedbe na Prijedlog Plana i Stratešku studiju mogu se upisivati u Knjigu primjedbi koja će biti izložena na mjestu javnog uvida, davati u zapisnik za vrijeme trajanja javnog izlaganja te dostaviti pisanim putem na adresu Grad Novalja, Trg Dr. Franje Tuđmana 1, 53291 Novalja zaključno s danom završetka javne rasprave 27. travnja 2019. godine.
5. Način sudjelovanja sudionika u javnoj raspravi, u skladu sa člankom 100. i 101. Zakona o prostornom uređenju („Narodne novine“ broj 153/13, 65/17 i 114/18) sljedeći je:
 - Sudionici sudjeluju u javnoj raspravi na način da:
 - imaju pravo pristupa na javni uvid u Prijedlog Plana i Stratešku studiju,
 - postavljaju pitanja tijekom javnog izlaganja o predloženim rješenjima, na koja usmeno odgovaraju osobe koje vode javno izlaganje,
 - daju prijedloge i primjedbe u zapisnik za vrijeme javnog izlaganja,
 - upućuju nositelju izrade pisane prijedloge i primjedbe u roku određenom u objavi o javnoj raspravi.
 - Prijedlozi i primjedbe koji nisu dostavljeni u roku ili nisu čitljivo napisani, ne moraju se uzeti u obzir u pripremi izvješća o javnoj raspravi.
 - Javnopravno tijelo koje je dalo, odnosno trebalo dati zahtjeve za izradu prostornog plana u javnoj raspravi sudjeluje davanjem mišljenja o prihvaćanju tih zahtjeva, odnosno mišljenja o primjeni posebnog propisa i/ili dokumenta koji je od utjecaja na prostorni plan. U mišljenju se ne mogu postavljati novi ili drukčiji uvjeti od onih koji su dani u zahtjevima za izradu nacrtu prostornog plana. Ako javnopravno tijelo ne dostavi mišljenje u roku, smatra se da je mišljenje dano i da je prijedlog prostornog plana izrađen u skladu s danim zahtjevima, odnosno s posebnim propisom i/ili dokumentom koji je od utjecaja na prostorni plan.
6. Pozivaju se svi zainteresirani na sudjelovanje u javnoj raspravi na način uređen ovom objavom.

Klasa: 350-03/17-01/04
Urbroj: 2125/06-04-02/01-19-55
Novalja, 20. ožujka 2018.

Voditelj odsjeka
Gordana Vuković, dipl. ing. arh., v.f.

Web stranica Ministarstva graditeljstva i prostornog uređenja <http://www.mgipu.hr>

Ministarstvo graditeljstva i prost... x

← → ↻ <https://mgipu.gov.hr/o-ministarstvu-15/djelokrug/prostorno-uredjenje-3335/prostorni-planovi-8193/informacije-o-planovima-u-izradi/informacije-o-javnim-raspravama/3865?trazi=1&=&pa>

Apps Z Zakon o prostorno... Područja ekološke... Task Management... Agronet OPUO postupci 201... Geoportali DGU Ministarstvo gradit... Oglasnik javne nab...

Naslovnica | O Ministarstvu | Djelokrug | Prostorno uređenje | Prostorni planovi | Informacije o planovima u izradi

Informacije o javnim raspravama

20.03.2019. - Informacija o provođenju objedinjene javne rasprave o prijedlogu 5. Izmjene i dopune Prostornog plana uređenja Grada Bjelovara i Strateškoj studiji utjecaja na okoliš 5. izmjene i dopune PPU Grada Bjelovara
20.03.2019. | pdf (601 kb)

**20.03.2019. - Informacija o javnoj raspravi o prijedlogu III. Izmjena i dopuna Prostornog plana uređenja Grada Novalje i Strateškoj studiji utjecaja na okoliš III. Izmjena i dopuna PPU Grada Novalje
20.03.2019. | pdf (116 kb)**

19.03.2019. - Informacija o javnoj raspravi o prijedlogu II. Izmjena i dopuna Prostornog plana uređenja Općine Viškovo
19.03.2019. | pdf (45 kb)

19.03.2019. - Informacija o ponovnoj javnoj raspravi o prijedlogu Urbanističkog plana uređenja Lajci 2, Općina Murter-Komati
19.03.2019. | pdf (112 kb)

19.03.2019. - Informacija o javnoj raspravi o prijedlogu IV. Izmjena i dopuna Prostornog plana uređenja Grada Garešnice
19.03.2019. | pdf (318 kb)

19.03.2019. - Informacija o javnoj raspravi o prijedlogu III. Izmjena i dopuna Urbanističkog plana uređenja dijela građevinskog područja naselja Kastav NI-a - UPU 1, Grad Kastav
19.03.2019. | pdf (59 kb)

18.03.2019. - Informacija o javnoj raspravi o prijedlogu II. Izmjena i dopuna Urbanističkog plana uređenja trgovačke zone Rugvica, Općina Rugvica
18.03.2019. | pdf (113 kb)

18.03.2019. - Informacija o javnoj raspravi o prijedlogu Izmjena i dopuna Prostornog plana uređenja Općine Bale
18.03.2019. | pdf (103 kb)

18.03.2019. - Informacija o javnoj raspravi o prijedlogu Odluke o stavljanju izvan snage Urbanističkog Plana uređenja priobalja San Polo-Colone-Paravia, Općina Bale
18.03.2019. | pdf (78 kb)

18.03.2019. - Informacija o javnoj raspravi o prijedlogu Urbanističkog plana uređenja 'San Polo - Colone', Općine Bale
18.03.2019. | pdf (105 kb)

« Prethodna 4 5 6 7 8 9 10 11 12 13 Sljedeća » »

The screenshot shows the website 'Aktualno | Novalja.hr | Portal grada Novalje'. The browser address bar displays 'https://www.novalja.hr/?page=30&list=4&sort=&search='. The website header includes the 'Grad Novalja' logo and navigation menus for 'Grad Novalja', 'Gradska uprava', 'Informacije', 'Nadmetanja', 'E-savjetovanja', and 'Kontakt'. The main content area is titled 'Aktualno' and features a list of news items. The first item, 'JAVNA RASPRAVA III. IDPPUG NOVALJE', is highlighted with a red box. It is dated 'Četvrtak, 21. Ožujak 2019.' and includes a brief description: 'Na temelju članka 96. Zakona o prostornom uređenju ("Narodne novine" broj 153/13, 65/17 i 114/18), članka 67. Zakona o zaštiti okoliša ("Narodne novine" broj 80/13, 153/13, 78/15, 12/18 i 118/18), članka 23. Uredbe o strateškoj procjeni utjecaja strategije, plana i programa na okoliš ("Narodne novine" broj 3/17) i članka 5., 12. i 16. ...'. Other news items include '1. Javni poziv za dodjelu potpora', 'Obavijest iz HEP-a', 'JAVNI POZIV - JAVNA PRIZNANJA', 'Javni poziv vlasnicima uz NC Trg Alojzija Stepinca', and 'Info dan HBOR-a'. A sidebar on the right lists 'Vežani članci' such as 'POZIV NA XV. SJEDNICU GRADSKOG VEĆEA' and 'Poziv kandidatima na testiranje - kom. redar 19.04.2019.'.

The screenshot shows a web browser window displaying the website for the public consultation 'JAVNA RASPRAVA III. IDPPUG NOVALJE'. The browser's address bar shows the URL: <https://www.novalja.hr/30/210320192245/javna-rasprava-iii-idppug-novalje.html>. The website header includes the logo of the City of Novalje and a navigation menu with items like 'Grad Novalja', 'Gradska uprava', 'Informacije', 'Nadmetanja', 'E-savjetovanja', and 'Kontakt'. The main content area features the title 'JAVNA RASPRAVA III. IDPPUG NOVALJE' and a sub-header 'Četvrtak, 21. Ožujak 2019 | Grad Novalja | 685'. The main text begins with a reference to Article 96 of the Spatial Planning Act and Article 67 of the Environmental Protection Act. It then states the purpose of the public consultation: 'JAVNU RASPRAVU O PRIJEDLOGU III. IZMJENA I DOPUNA PROSTORNOG PLANA UREĐENJA GRADA NOVALJE I STRATEŠKOJ STUDIJU UTJECAJA NA OKOLIŠ III. IZMJENA I DOPUNA PROSTORNOG PLANA UREĐENJA GRADA NOVALJE'. The text is organized into numbered points: 1. Announcement of the public consultation; 2. Duration of the public consultation (30 days); 3. Public hearing details; 4. Submission of comments and proposals; 5. Participation rules; 6. Invitation to participate. A sidebar on the right titled 'Većani članci' lists related news items such as 'POZIV NA XV. SJEDNICU GRADSKOG VIJEĆA' and 'Poziv kandidatima na testiranje - kom. redari 19.04.2019.'. At the bottom, there is a 'Podijeli:' section for sharing the page.

Web stranica Grada Novalje <http://www.novalja.hr>

Prostorni planovi | Novalja.hr | Pc x +

https://www.novalja.hr/10/prostorni_planovi.html?show=10

Apps Z Zakon o prostorno... Područja ekološke... Task Management... Agronet

Grad Novalja

Grad Novalja | Gradska uprava | Informacije | Nadmetanja | E-savjetovanja | Kontakt

PROSTORNI PLAN UREĐENJA GRADA NOVALJE

< Nazad Arhiva >

Strateška procjena utjecaja na okoliš - III. ID PPUG Novalja	05.04.2019
Određbe za provođenje - III. ID PPUG Novalja	29.03.2019
Obrazloženje - III. ID PPUG Novalja	29.03.2019
Sažetak za javnost - III. IDPPUG Novalja	29.03.2019
Strateška sažetak - III. ID PPUG Novalja	29.03.2019
Javna rasprava o III. IDPPUG Novalje	21.03.2019
Odluka o izradi IV. IDPPUG Novalje	21.02.2019
Obavijest o izradi IV. IDPPUG Novalje	20.02.2019
Ložjeće o provedenoj SPUD II. IDPPUG Novalja	05.09.2018
Odluka o donošenju II. IDPPUG Novalja (ŽG br. 15/18)	03.09.2018
Integralni tekst II. ID PPUG Novalja	02.09.2018
Javni poziv za podnošenje inicijativa za cjelovite ID PPUG Novalja	21.05.2018
Odluka o imenovanju članova povjerenstva za SPUD III. IDPPUG	26.04.2018
Odluka o sadržaju strateške studije III. IDPPUG Novalja	19.04.2018
Informacija o određivanju sadržaja Strateške studije za III. IDPPUG	12.03.2018
Odluka o izradi III IDPPUG Novalja	09.02.2018
Odluka o započinjanju SPUD za III. IDPPUG Novalja	21.12.2017
Odluka o donošenju dopune PPU Grada Novalje	20.10.2016
IDPPUG Novalja, Integralni tekst	20.02.2015
PPUG Novalja - polazišta, cijevi, plan	05.05.2008
PPUG Novalja - Određbe	05.05.2008

Gradska uprava NOVALJA
Trg dr. Franje Tuđmana 1
53291 NOVALJA
Crik Paga

- Proračun
- Prostorno planiranje
- Važnji gradski akti
- Udruge građana
- Županijski glasnik
- Zastjovi

Copyright © 2019
Gradska uprava Novalja
Novalja, Crik Pag, Hrvatska

Tel. centrala: 053 661 350
www.novalja.hr
Svi kontakti Gradske uprave

ZAPISNIK SA JAVNOG IZLAGANJA

ZAPISNIK

sa javnog izlaganja u sklopu javne rasprave o prijedlogu III. Izmjena i dopuna Prostornog plana uređenja Grada Novalja i Strateškoj studiji utjecaja na okoliš III. Izmjena i dopuna Prostornog Plana uređenja Grada Novalje održanog dana 16. travnja 2019. godine u Gradskoj vijećnici, Trg Dr. F. Tuđmana 1, s početkom u 12.00 sati

Na javnu raspravu o prijedlogu III. Izmjena i dopuna Prostornog plana uređenja Grada Novalja pozvani su:

1. Ministarstvo graditeljstva i prostornog uređenja - Uprava za prostorno uređenje,
2. Ministarstvo zaštite okoliša i energetike, Uprava za zaštitu prirode
3. Ministarstvo zaštite okoliša i energetike, Uprava za zaštitu
4. Ministarstvo kulture, Uprava za zaštitu kulturne baštine, Konzervatorski odjel u Gospiću
5. Hrvatske vode, Vodnogospodarski odjel za vodno područje primorsko-istarskih slivova
6. Javna ustanova, Zavod za prostorno uređenje LSŽ
7. Hrvatske šume d.o.o. Zagreb, Uprava šuma, podružnica Senj, Šumarija Pag
8. HEP distribucija d.o.o., D.P. Elektrolika –Gospić
9. HOPS, Hrvatski operator prijenosnog sustava d.o.o., Sektor za razvoj, investicije i izgradnju
10. MUP, PU Ličko-senjska, Odjel zajedničkih i upravnih poslova, Inspektorat unutarnjih poslova
11. Državna uprava za zaštitu i spašavanje, Područni ured Gospić
12. Komunalije d.o.o., Novalja
13. Arburoža d.o.o., Novalja
14. HAKOM, Hrvatska regulatorna agencija za mrežne djelatnosti
15. HP-Hrvatska pošta d.d., Središte pošta Gospić
16. Turistička zajednica LSŽ
17. Turistička zajednica Grada Novalje
18. Državna geodetska uprava, Područni ured za katastar Gospić – Ispostava Novalja
19. Ličko-senjska županija, Upravni odjel za gospodarstvo, Gospić
20. LSŽ – Upravni odjel za graditeljstvo, odsjek za zaštitu okoliša i prirode
21. Javna ustanova za upravljanje zaštićenim područjima i drugim zaštićenim dijelovima prirode na području LSŽ

Nazočni:

Predstavnica Zone Sto:

Tamara Mihinjač Pleše, dipl.ing.arh.

Predstavnica Urbanističkog Instituta Hrvatske d.o.o.:

Doris Horvat, mag.ing.kraj.arh.

Predstavnice Grada Novalje:

Gordana Vuković, dipl.ing.arh.

Vesna Samaržija

Popis sudionika sa javnog izlaganja je u privitku ovog Zapisnika.

Javno izlaganje uvodno je započeo **gradonačelnik Ante Dabo** pozdravivši sve prisutne i kratko obrazloživši razlog pokretanja III. Izmjena i dopuna Prostornog plana uređenja Grada Novalje.

Jedan od glavnih razloga je realiziranje studije koju je izradila tvrtka "3LHD" prije davanja plaže Zrće u koncesiju. 2014. godine je dobivena ta studija gdje se postavio cijeli koncept uređenja plaže.

Kako postojeći Prostorni plan nije obuhvaćao zahvate u tom smislu, morao se mijenjati najprije Prostorni plan, a obrađena je i strateška procjena utjecaja na okoliš.

Cilj je na plaži Zrće napraviti jedan kvalitetan iskorak, bolju i kvalitetniju ponudu gostima.

Gordana Vuković je zahvalila gradonačelniku na kratkom uvodu, pozdravivši sve prisutne ispred Odsjeka za prostorno uređenje i zaštitu okoliša, kao nositelja izrade III. Izmjena i dopuna Prostornog plana uređenja Grada Novalje, nadalje je istakla kako se paralelno sa ovim Planom provodi i javna rasprava za stratešku studiju.

Pozdravila je i predstavila predstavnicu Zone Sto koja je izrađivač Plana, Tamaru Mihinjač Pleše, stručnu voditeljicu plana i Doris Horvat, predstavnicu Urbanističkog Instituta Hrvatske koji je izrađivač Strateške studije.

Nakon toga rekla je kako će ukratko izložiti kronologiju izrade Plana.

Na temelju čl. 94. Zakona o prostornom uređenju o Prijedlogu III. Izmjena i dopuna Plana provodi se javna rasprava.

Grad Novalja, Odsjek za prostorno uređenje i zaštitu okoliša kao nositelj izrade III. Izmjena i dopuna Plana je na temelju čl. 96 Zakona objavio oglas o javnoj raspravi u Zadarskom listu, na službenim web stranicama Ministarstva graditeljstva i prostornog uređenja i na službenim Internet stranicama Grada Novalje.

Nadležnim tijelima su upućeni posebni pozivi za javnu raspravu.

Javna rasprava o Prijedlogu III. Izmjena i dopuna Plana traje 30 (trideset) dana, od 29. ožujka do 27. travnja 2019. godine.

Primjedbe se mogu davati zaključno do 27. travnja 2019. godine (subota) na slijedeći način: na urudžbeni zapisnik, upisom i knjigu primjedbi i dostavom putem pošte.

Obaveza izrade ovog Plana temelji se na Zakonu o prostornom uređenju, Prostornom planu Ličko-senjske županije i Prostornom planu uređenja Grada Novalje.

Obuhvat III. Izmjena i dopuna Plana odnosi se na područje turističkog punkta Zrće planske oznake T4 (veličine 3,9 ha) s pripadajućom plažom i akvatorijem

Osnovni razlozi za izradu III. Izmjena i dopuna Plana

-izmjene uvjeta i smjernica za gradnju koji se odnose na područje turističkog punkta Zrće planske oznake T4 s pripadajućom plažom i akvatorijem.

Osnovni ciljevi i programska polazišta su:

- podizanje standarda i kvalitete ponude na plaži Zrće
- korekcija smjernica i uvjeta gradnje u tekstualnom dijelu Plana - Odredbi za provedbu, a vezano za područje turističkog punkta Zrće (T4) i pripadajuće plaže i akvatorija:
- redefiniranje detaljnih prostornih parametara za izgradnju plažnih građevina unutar građevinskog područja turističkog punkta Zrće utvrđenog u važećem Prostornom planu
- razmatranje i definiranje dopuštenih zahvata te pratećih sadržaja na području plaže i akvatorija (proširenje i uređenje šetnice, uređenje terasa i sunčališta, bazena i sl.).

Grad Novalja je kao nositelj izrade dostavio Nacrt Odluke o izradi III. Izmjena i dopuna Plana u Ministarstvo zaštite okoliša i energetike za Prethodnu ocjenu prihvatljivosti III. Izmjena i dopuna Plana za ekološku mrežu. (12. prosinca 2017.).

Dostavljen je Nacrt Odluke o izradi III. Izmjena i dopuna Plana Upravnom odjelu za graditeljstvo LSŽ, Odsjeku za zaštitu okoliša i prirode da izda mišljenje da li je potrebno provesti postupak strateške procjene utjecaja na okoliš.

20. prosinca 2017. g. Upravni odjel za graditeljstvo LSŽ, Odsjek za zaštitu okoliša i prirode je izdao mišljenje da je potrebno provesti postupak strateške procjene utjecaja na okoliš.

Gradonačelnik je 20. prosinca 2017. g. donio Odluku o započinjanju postupka strateške procjene utjecaja na okoliš za III. IDPPUG Novalja, koja je objavljena na službenim internet stranicama Grada Novalje.

21. prosinca 2017. gradsko vijeće je donijelo Odluku o izradi III. Izmjena i dopuna Prostornog plana uređenja Grada Novalje ("Županijski glasnik" Ličko-senjske županije broj 31/17).

Na osnovu mišljenja Upravnog odjela za zaštitu okoliša LSŽ i Odluke gradonačelnika proveden je postupak strateške procjene za III. ID PPUG Novalja, izrađena je Strateška studija za III. ID PPUG Novalja unutar koje su obrađeni i sagledani svi zahvati u prostoru obuhvaćeni III. ID PPUG Novalja.

Stručno povjerenstvo je na sjednicama održanim 14. veljače i 13. ožujka 2019. godine razmatralo cjelovitost Studije te je donijelo mišljenje da je Strateška studija cjelovita i stručno utemeljena, te se Strateška studija utjecaja na okoliš III. Izmjena i dopuna Prostornog plana uređenja Grada Novalje i Prijedlog III. Izmjena i dopuna Prostornog plana Grada Novalje mogu uputiti na javnu raspravu.

Nositelj izrade III. Izmjena i dopuna Plana i stručni izrađivač-Zona Sto izradili su Nacrt prijedloga III. Izmjena i dopuna Prostornog plana uređenja Grada Novalje te su ga dostavili gradonačelniku na utvrđivanje prijedloga plana za javnu raspravu.

18. ožujka 2019. godine gradonačelnik donosi zaključak o utvrđivanju prijedloga III. Izmjena i dopuna Prostornog plana uređenja Grada Novalje i donosi Odluku o upućivanju Strateške studije utjecaja na okoliš III. Izmjena i dopuna Prostornog plana uređenja Grada Novalje i Prijedloga III. Izmjena i dopuna Prostornog plana uređenja Grada Novalje na javnu raspravu.

Nakon izlaganja Gordana Vuković je pozvala predstavnicu "Zone Sto" Tamaru Mihinjač Pleše da kao stručni voditelj objasni osnovne izmjene i dopune ovog Plana.

Tamara Mihinjač Pleše, predstavnica Zone Sto i odgovorni voditelj III. Izmjena i dopuna Prostornog plana uređenja Grada Novalje, pozdravila je sve prisutne, predstavila je i Doris Horvat koja je radila na izradi Strateške studije III. Izmjena i dopuna Prostornog plana uređenja Grada Novalje.

Istakla je da je izrada ovog Plana započela na temelju Odluke o izradi Plana koja je donesena na Gradskom vijeću sa ciljevima i programskim polazištima koja je već istakla Gordana Vuković.

Obrazloženje Plana:

Za zonu ugostiteljsko-turističke namjene bez smještaja - turistički punkt "Zrće" (T4) utvrđuje se sljedeće:

- građevinsko područje turističkog punkta „Zrće“ (T4) obuhvaća površinu od 3,9 ha; ukupni GBP ograničava se sa maksimalno 3800 m² i to se ništa nije mijenjalo u odnosu na važeći Plan.

- ukupna bruto tlocrtna površina (BTP) ograničava se sa maksimalno 9200 m², a obuhvaća izgradnju (zatvoreni – natkriveni) i uređeni dio; -

- gradnja unutar predmetnog građevinskog područja obuhvaća: dvije postojeće višenamjenske građevine sa društvenim, zabavnim, ugostiteljskim i rekreacijskim sadržajima, te pomoćnim i pratećim prostorima bez turističkog smještaja; postojeće i planirane plažne građevine za potrebe korisnika plaže sa ugostiteljskim i pomoćnim – pratećim sadržajima bez turističkog smještaja.

Uvjeti gradnje na lokacijama dvije višenamjenske građevine (ugostiteljstvo, zabavno-društveni i rekreacijski sadržaji) utvrđeni su već u važećem planu i nisu se mijenjali samo je zbog preglednosti jasnoće cijeli članak napisan ponovno.

Izmijenjeni su uvjeti gradnje na plaži i uvjeti gradnje plažnih građevina kako bi se omogućilo suvremenije oblikovanje.

Uvjeti gradnje na lokacijama plažnih građevina obuhvaćaju:

- zahvat na lokacijama plažnih građevina obuhvaća gradnju zatvorenog i natkrivenog dijela te otvorene terase;
- minimalna veličina građevne čestice uređene plaže ili pripadajućeg funkcionalnog prostora, osim za plažni objekt „Kalypso“, iznosi 7000 m² ;
- maksimalna veličina građevne čestice za plažni objekt „Kalypso“ iznosi 2000 m² ;
- dozvoljava se rekonstrukcija i/ili gradnja više novih plažnih građevina čiji ukupni GBP iznosi 2000 m² ;
- maksimalna tlocrtna brutto površina iznosi 3200 m², a obuhvaća izgradnju (zatvoreni – natkriveni) i uređeni dio;
- dozvoljava se oblikovanje kosog i/ili ravnog krova s mogućnošću gradnje zelenog krova i/ili prohodnog krova i terase;
- visina građevina ograničava se sa P=7,15 m od terena do gornje kote zaštitne ograde prohodnog krova;
- unutar pripadajućeg prostora građevine ne formiraju se zelene ili druge površine, već se koristi okolni prostor plaže;
- udaljenost građevina do obalne crte treba biti najmanje 10,0 m, a od rubova pripadajućeg prostora 0,0 m;
- unutar građevina nije dozvoljena izvedba turističkog smještaja ili stanovanja.

Uređenje plaže:

Uređena morska plaža uz građevinsko područje turistički punkt "Zrće" (T4) uređuje se na način:

- Dozvoljava se uređenje i gradnja pratećih sadržaja:
- ugostiteljskih, rekreacijskih, zabavnih, društvenih i trgovačkih sadržaja; - uređenje površina i postavljanje opreme za rekreaciju;
- sanitarnih čvorova, tuševa, garderobe; - terase, bazena (do 900 m² tlocrta), šetnica.
- Ukupni GBP pratećih sadržaja na plaži iznosi 200 m², prateći sadržaji smještaju se uz šetnicu, osim plažnih barova koji se mogu smjestiti u zoni plaže ispod šetnice (najviše 3 plažna bara u zoni ispod šetnice).
- Na morskom dijelu se dozvoljava uređenje prostora i gradnja uređaja i elemenata za sportove i zabavu na vodi.

Infrastruktura

Do višenamjenskih i plažnih građevina treba predvidjeti prometni pristup (interventni, vatrogasni, opskrbeni) širine najmanje 5,5 m (3,5 m za plažne građevine) te osigurati Planom uvjetovani broj parking mjesta koja se rješavaju zajedno sa parkirališnim prostorom plaže, u okviru odvojene lokacije na udaljenosti do 300 m.

Sve sadržaje treba priključiti na infrastrukturne sustave vodoopskrbe, odvodnje, elektrike i telekomunikacija.

Prije bilo kakve nove izgradnje ili rekonstrukcije objekata ili bazena sa povećanjem opterećenja na postojeći sustav vodoopskrbe ili odvodnje nužna je izgradnja nove crpne stanice sa pripadajućim tlačnim vodom te izgradnja novog vodoopskrbnog cjevovoda.

Uz područje turističkog punkta Zrće dozvoljava se izgradnja privezišta s kapacitetom od najviše 30 plovila.

Nakon izlaganja Tamara Mihinjač Pleše je pozvala Doris Horvat da izloži Stratešku studiju za III. Izmjene i dopune Plana.

Doris Horvat je pozdravila sve prisutne i počela s prezentiranjem Strateške procjene utjecaja na okoliš III. Izmjena i dopuna Prostornog plana uređenja Grada Novalje.

Ova studija određuje, opisuje i procjenjuje očekivane značajne učinke na okoliš koje može uzrokovati provedba III. liD PPUG Novalja.

Ministarstvo zaštite okoliša i energetike postupkom prethodne ocjene prihvatljivosti Plana za ekološku mrežu 07. veljače 2018. donijelo je Rješenje da su planirane III. liD PPUG Novalja prihvatljive za ekološku mrežu stoga nije potrebno u sklopu strateške studije provoditi Glavnu ocjenu prihvatljivosti Plana za ekološku mrežu.

SPUO III. liD PPUG provodila se paralelno s izradom Nacrta Prijedloga plana III. liD PPUG Novalja.

Obuhvaćeni su i kvalitetno obrađeni svi potrebni podaci, obrazloženja te opisi u tekstualnom i grafičkom obliku kojima se određuje, procjenjuje i analizira mogućnost nastanka utjecaja.

Namjera studije je osigurati da utjecaj po okoliš i zdravlje čovjeka budu ocijenjene za vrijeme pripreme Strategije, prije utvrđivanja konačnog prijedloga i upućivanja u postupak njezina donošenja.

Provodila se inicijalna procjena postojećeg stanja okoliša i okolišnih problema sa ciljem prepoznavanja stvarnog stanja okoliša i okolišnih problema na području turističkog punkta Zrće s pripadajućom plažom i akvatorijem te širim utjecajnim područjem koji je jednak promjeru širine 1500 m.

Strateškom studijom određuju se mogući utjecaji aktivnosti koje su planirane III. liD PPUG Novalja npr.

- prepoznati koji su mogući utjecaji na tlo
- provjeriti da li se unutar područja predmetne lokacije nalazi kult-pov. baština te ako je ima koji su mogući utjecaji,
- sagledati da li se unutar područja obuhvata i šireg utjecajnog područja nalaze vodna tijela,
- potrebno je sagledati utjecaj na more,
- utvrditi moguće uzroke ugroženosti krajobraza,
- potrebno predvidjeti rizike i opasnosti kojima može biti ugroženo zdravlje i sigurnost korisnika prostora

Sve navedene sastavnice i opterećenja okoliša su obrađene/i (Klima, tlo, more, kvaliteta zraka, kult-pov. baština, vodna tijela, krajobrazne značajke, bioraznolikost, čovjek – zdravlje i sigurnost, opterećenja okoliša (svjetlosno onečišćenje, gospodarenje otpadom, buka), gospodarstvo (turizam, šumarstvo), infrastrukturni sustav (cestovni promet, energetski sustavi, vodoopskrba, odvodnja).

Generalno se može reći da:

- Predmetna lokacija sa širim utjecajnim područjem nalazi se na području primorske klime.
- Kakvoća mora za kupanje ocijenjena je ocjenom izvrsno, zrak je čist – prve kategorije (čist ili neznatno onečišćen).
- Turistički punkt Zrće karakteristična je po krajobraznim vrijednostima kao što je široka i dugačka šljunčana plaža i šuma alepskog i crnog bora. Osim prirodnih krajobraznih elemenata, na području je prisutan antropogeni utjecaj.

Temeljem Zakona o zaštiti prirode, predmetna lokacija je 1988. godine uvrštena u Značajne krajobraze, no ono je u fazi skidanja zaštite prema nalogu Ministarstva zaštite okoliša i energetike iz razloga što više nema elemenata zbog kojih je isto područje pod trenutnom zaštitom.

- Predmetna lokacija nalazi se u zoni ugostiteljsko – turističke namjene bez smještaja unutar koje nije dozvoljeno stanovanje (ni povremeno, ni stalno), korisnici prostora uglavnom su turisti. Okolišni čimbenici mogu i ne moraju utjecati na psiho-fizičko zdravlje čovjeka (onečišćenje zraka, kakvoća mora, onečišćenje tla, buka, svij. onečišćenje). Opasnosti koje mogu biti opasne po čovjekovo zdravlje su potres i požar.

- Festivalski i party turizam prisutan je na predmetnom području što stvara poveću razinu buke. Pošto je Zrće smještajem dovoljno udaljeno od okolnih stambenih zona, manja je ugroženost okolnog prostora bukom. Gradsko vijeće 2018. godine donijelo je Odluku o načinu korištenja elektroakustičkih uređaja u izdvojenoj turističkoj zoni Zrće (ugradnja limitatora).

Okolišne značajke na koje provedba III. liD PPUG Novalja može značajno utjecati

Aktivnosti koje se planiraju provedbom plana imat će lokalni utjecaj.

Postojeći okolišni problemi koji su važni za III. liD PPUG Novalja i mogući razvoj okoliša bez provedbe

Za sastavnice okoliša (i opterećenje okoliša) definirani su postojeći okolišni problemi.

Krajobraz-Unošenjem novih sadržaja i elemenata u prostor povećava se izgrađenost prostora kopna i morskog akvatorija, a posljedica je promjena vizualnog identiteta te karaktera krajobraza. Vrlo je važno očuvati i zaštititi karakterističnost i prepoznatljivost krajobraza

Bioraznolikost-negativan utjecaj na biološku i krajobraznu raznolikost ima gradnja. Gradnja ima neposredan i posredan utjecaj na morska i kopnena staništa, ekosustave i okoliš.

Utjecaj III. liD PPUG Novalja

Glavni cilj procjene utjecaja na okoliš je procjena značajnih pozitivnih i/ili negativnih utjecaja planirane aktivnosti III. liD PPUG Novalja na sastavnice okoliša. Za analizu su korišteni različiti izvori, kartografske podloge, prostorni podaci i sl.

Klima-ne očekuje se utjecaj na klimu

Tlo-(očekuje se umjereno negativan utjecaj na tlo) uređenjem plaže i unošenjem planiranih aktivnosti doći će do manjih ili većih iskopa u tlu.

More/vodna tijela-uređenjem i gradnjom pratećih sadržaja povećava se izgrađenost prostora što će rezultirati većom količinom oborinskih voda. Prilikom izvođenja radova moguć je utjecaj na priobalno tijelo koje se nalazi unutar predmetnog područja. (Očekuje se umjereno neg. utjecaj)

Kvaliteta zraka-prilikom izvođenja radova nastaju emisije u zraku poput prašine, ispušnih plinova koji su privremeni, te se ne očekuje utjecaj.

Kulturna baština-bez značaja

Krajobraz-u prostoru će se javiti promjene u fizičkoj strukturi i načinu doživljavanja prostora. Promjene u prostoru rezultirati će stvaranju nekih novih gravitacijskih točaka u mjesta okupljanja, te će nastati novi dodatni antropogeni utjecaj (umjereno negativan).

Bioraznolikost

Flora i fauna-(negativan utjecaj) očekuje se da će na morska staništa unutar područja obuhvata zbog korištenja lanaca za sidrenje, osvjetljenost pontona i sl

Zaštićena Područja – U zaštićenim područjima temeljem Zakona o zaštiti prirode nisu dopušteni zahvati koji narušavaju obilježja zaštićenog krajobraza (šljunčana plaža). Tijekom uređenja i postavljanja pratećih sadržaja na plaži Zrće može doći do trajnog i negativnog utjecaja (umjereno negativan utjecaj)

Čovjek

Provedba planirane aktivnosti imat će pozitivan utjecaj za čovjeka (razvoj turizma, društveno ekonomski status stanovništva, povećanje broja zaposlenih) (umjereno Pozitivan utjecaj)

Svjetlosno onečišćenje – provedbom planirane aktivnosti doći će do dugotrajnog i direktnog svjetlosnog onečišćenja kroz osvjetljenje zraka i podmorja što također ima negativan utjecaj na vrste koje su ovisne o prirodnim režimima mjeseca sunca i sl. (umjereno negativan utjecaj)

Na kraju Studije predložene su mjere za ublažavanje utjecaja na okoliš.

Tlo-ne smije se dopustiti unošenje štetnih tvari u tlo, bilo da je to izravno ili putem dispozicije otpadnih voda, već ih je potrebno zbrinuti putem odgovarajućih uređaja.

More/vodna tijela-očuvati postojeću kvalitetu mora i spriječiti nova onečišćenja

7

-Prilikom izgradnje građevina i objekata potrebno je riješiti pitanje prikupljanja, odvodnje i pročišćavanja otpadnih voda, kako se ne bi narušilo sadašnje stanje i kakvoća mora

Krajobrazne značajke-suvremenim uređenjem i oblikovanjem doprinijeti funkcionalnom i atraktivnom prostoru

-građevine i sadržaje uklopiti u okolni prostor da bi se zaštitile postojeće krajobrazne vizure i postigla minimalna ranjivost prostora

-prilikom gradnje potrebno je koristiti materijale i boje koji su sukladni mediteranskom podneblju

-prilikom uređenja zaštitnih i drugih zelenih površina potrebno je izraditi projekt krajobraznog uređenja na način da pridonese kvaliteti i atrakciji predmetne lokacije

-koristiti autohtone biljne vrste, a postojeće u najvećoj mjeri sačuvati i integrirati u novo krajobrazno rješenje.

Bioraznolikost-Rasvjetu uz obalu postaviti tako da ne osvjetljava morsku površinu i ne koristiti podvodnu rasvjetu

-Uređenje planirati na način da se umanje utjecaji svjetlosnog onečišćenja, osobito na morske površine (sprječavanje izloženosti morske površine iluminaciji pontona).

Svjetlosno onečišćenje-Zabranjuje se:

- postavljanje svjetiljki i ostalih izvora svjetla na otvorenom koji prelaze najviše dopuštene razine intenziteta svjetla na otvorenom koji prolaze najviše dopuštene razine intenziteta svjetla, svjetline i raspršenja propisane posebnim propisima

-korištenje javne rasvjete koja raspršuje svjetlo iznad horizonta,

- obavljanje djelatnosti, pojedinih radova i drugih aktivnosti koje uzrokuju rasvjetljenje štetne po ekosustavu i bioraznolikosti

- Kod planiranja, gradnje ili obnove rasvjete potrebno je izabrati tehnička rješenja i uvažavati dostignuća i rješenja da svjetiljke ugrađene u rasvjetu ne prelaze propisane granične vrijednosti i ispunjavaju sve druge uvjete propisane posebnim propisima

- tip i vrstu rasvjetnih stupova potrebno je temeljiti na načelima energetske učinkovitosti, opravdanosti i optimalizacije. Rasvjetna tijela moraju biti dizajnirana na način da zadovolje najviše standarde zaštite okoliša i sigurnosne standarde.

Navedene mjere će poboljšati stanje okoliša i ublažiti negativan utjecaj.

Nakon izlaganja Doris Horvat, Gordana Vuković je pozvala sve prisutne da daju svoje primjedbe, upite ili prijedloge na Plan, te otvorila raspravu.

Rasprava

Za riječ se javio gospodin **Miljenko Denona** postavlja pitanje vezano uz zaštitu krajobraza, zanimalo ga je zašto se skida zaštita, pa mu je Tamara Mihinjač Pleše odgovorila da je to na prijedlog Ministarstva. Nakon tog odgovora pozdravio je sve i izašao van.

Za riječ se javio gospodin **Vedran Oštarić**, htio je prokomentirati da je Ministarstvo predložilo skidanje zaštite krajobraza s plaže Zrće prije njihovog uzimanja koncesije nad plažom Zrće, kao i prije početka izrade ovog Plana, koji ionako neće imati negativan utjecaj na okoliš, s obzirom da je napravljena Strateška studija utjecaja na okoliš koja je to i pokazala.

Tamara Mihinjač Pleše je odgovorila kako je i Doris Horvat u svom izlaganju spomenula da je dan zahtjev za skidanjem zaštite koji je započet još prije ovih Izmjena i dopuna Plana.

Gordana Vuković je rekla da Ministarstvo svakih 5 godina nad zaštićenim područjima provodi reviziju, izlaze na teren i vode evidenciju kako se postupa s zaštićenim područjima. Našim zaštićenim područjima upravlja Javna ustanova u LSŽ. Oni su zaključili da su izgubljeni osnovni uvjeti zbog kojih je proglašena zaštita i njihov prijedlog je bio da se ona ukine. Još 2015. godine je išao prijedlog prema Županijskoj skupštini.

Vedran Oštarić je pitao koji su to osnovni uvjeti, pa mu je Gordana Vuković rekla da se to odnosi na prirodnu šljunčanu plažu i šumu.

Tamara Mihinjač Pleše mu je objasnila koju kartu u Strateškoj studiji može pogledati.

Za riječ se javio gospodin **Goran Jurčević** rekao je kako bi trebalo riješiti pristupni put za vatrogasce. Bilo bi dobro napraviti jedan vatrogasni punkt kako bi uz policiju i hitnu i oni mogli intervenirati ukoliko bi bilo potrebno.

Također bi trebalo vidjeti i za cestu, odnosno pristupni put, koji je dosta uzak.

Tamara Mihinjač Pleše se složila s njim vezano za cestu, ali je također i rekla kako se to Prostornim planom ne može riješiti već će se to rješavati urbanističkim planom, u ovom planu je predviđena društvena namjena unutar plaže.

Goran Jurčević je zatim rekao i za parkinge kako su premalo osvijetljeni. Uređuje se plaža, a parking ne iako je on dosta bitan. Stupovi rasvjete su u lošem stanju, mogu pasti na nekog.

Vedran Oštarić je rekao kako je primijetio da moraju osigurati dovoljno vode jer trenutno nema dovoljno kapaciteta. Morali bi pojačati infrastrukturnu mrežu dovoda i napraviti precrpnu stanicu.

Neven Korda je rekao kako treba riješiti i odvodnju.

Vedran Oštarić je pitao gdje bi se trebala napraviti nova precrpna stanica, pa je Neven Korda rekao da ostaje na istom mjestu, na parkingu, samo se mora napraviti nova s povećanim kapacitetom i novim tlačnim vodom koji ide do rotora Žigljen, udaljen kilometar i pol.

Goran Jurčević je pitao kada će biti vodosprema od 5000 m³, pa je Neven Korda rekao da će biti kroz dvije tri godine.

Neven Korda je još pitao da li se razmišljalo o novim prometnicama, ulaz izlaz (na plažu) je dosta kritičan, možda napraviti neki rotor.

Gordana Vuković mu je odgovorila da Grad radi Studiju prometa, jedna varijanta je bila da će tu doći rotor, druga varijanta da će doći rotor kod ulaza u Gajac, a na izlazu sa Zrća treća traka ali još uvijek nije definirano kako će biti. To će u svakom slučaju biti obrađeno u Studiji prometa koja je u izradi.

Goran Jurčević je spomenuo privezište za 30 plovila, treba naglasiti da je to dnevno privezište, kako bi se znalo da se plovila ne smiju ostavljati preko noći.

Tamara Mihinjač Pleše je rekla kako to ni nije predviđeno kao luka nautičkog turizma jer za to nema mogućnosti.

Vedran Oštarić je pitao da li će točna lokacija privezišta biti definirana UPU-om, pa mu je Tamara Mihinjač Pleše rekla da hoće.

Još je rekao da zna da se radila detaljna analiza utjecaja valova. To se radi za područje od Kalipsa i da je to dobro za tu zonu koja je skroz zapuštena i neaktivna. A Tamara Mihinjač Pleše se nadovezala da nema smisla da se usred plaže to stavi.

Javno izlaganje je završilo je u 12.50 sati.


Klasa:350-02/17-01/04

Urbroj: 2125/06-04-02/1-19-62

Novalja, 16. travnja 2019. godine

Zapisnik sastavila:

Vesna Samaržija



Voditelj odsjeka:

Gordana Vuković, dipl.ing.arh.



8

DOKAZ O SUDJELOVANJU U JAVNOM IZLAGANJU

Novalja, 16. travnja 2019.

JAVNA RASPRAVA O PRIJEDLOGU III. IZMJENA I DOPUNA PROSTORNOG
 PLANA UREĐENJA GRADA NOVALJE
 I STRATEŠKOJ STUDIJI UTJECAJA NA OKOLIŠ III. IZMJENA I DOPUNA
 PROSTORNOG PLANA UREĐENJA GRADA NOVALJE

POPIS PRISUTNIH

R. BROJ	IME I PREZIME	ORGANIZACIJA FUNKCIJA	POTPIS	TELEFON
1.	DORIS HORVAT	UIH	<i>Dora</i>	
2.	TAMARA MIHINKA PLEŠE	ZONA STO	<i>Tamara</i>	
3.	GORDAN ŽURČIĆ		<i>Gordan</i>	
4.	VEDRAN OŠTARIĆ		<i>Vedran</i>	
5.	MIROSLAV KOPON		<i>Miroslav</i>	
6.	MILANKO RENONČIĆ		<i>Milanko</i>	
7.	VESNA SAMARŽIJA	GRAD NOVALJA	<i>Vesna Samaržija</i>	
8.	GUĐANA UKONČIĆ	GRAD NOVALJA	<i>Guđana</i>	
9.				
10.				
11.				
12.				
13.				
14.				
15.				
16.				
17.				
18.				
19.				



REPUBLIKA HRVATSKA
LIČKO-SENJSKA ŽUPANIJA

UPRAVNI ODJEL ZA GRADITELJSTVO,
ZAŠTITU OKOLIŠA I PRIRODE TE
KOMUNALNO GOSPODARSTVO
Dr. Franje Tuđmana 4, 53000 Gospić

KLASA: 351-01/18-01/49
URBROJ: 2125/1-08-19-07
Gospić, 29. kolovoza 2019.

ŽUPANIJA LIČKO-SENJSKA
GRAD NOVALJA

Priloga broj: 03.09.2019	
350-02/17-01/04	
2125/1-08-19-07	

GRAD NOVALJA

Upravni odjel za poslove lokalne
samouprave i uprave
Trg dr. Franje Tuđmana 1
53291 Novalja
n/p Gordane Vuković, dipl.ing.arh.

PREDMET: Zahtjev za davanje mišljenja o provedenom postupku strateške procjene za III. Izmjene i dopune Prostornog plana uređenja Grada Novalje
- mišljenje, daje se

Poštovani,

Zahtjevom (KLASA: 350-02/17-01/04; URBROJ: 2125/06-04-02/01-19-68 od 02. kolovoza 2019. godine) tražite mišljenje Upravnog odjela za graditeljstvo, zaštitu okoliša i prirode te komunalno gospodarstvo LSŽ (dalje u tekstu Upravni odjel) o provedenoj strateškoj procjeni utjecaja na okoliš za III. Izmjene i dopune Prostornog plana uređenja Grada Novalje (dalje u tekstu: III. IiD PPUG Novalje).

Uz zahtjev su priloženi:

- Nacrt konačnog prijedloga III. IiD PPUG Novalja (Odredbe za provođenje),
- Izvješće o provedenoj javnoj raspravi za III. Izmjene i dopune prostornog plana uređenja Grada Novalje i Stratešku studiju utjecaja na okoliš III. Izmjena i dopuna prostornog plana uređenja grada Novalje,
- Mišljenje Ministarstva zaštite okoliša i energetike, Uprave za zaštitu prirode (KLASA: 612-07/18-58/11, URBROJ: 517-05-2-3-19-4 od 09. svibnja 2019. godine),
- Mišljenje povjerenstva za stratešku procjenu utjecaja na okoliš za II. IiD PPUG Novalje,

Sukladno članku 71. stavku 1. Zakona o zaštiti okoliša („Narodne novine“ broj 80/13, 153/13, 78/15, 12/18 i 118/18, dalje u tekstu: Zakon), te u s vezi sa člankom 25. stavkom 7. i 8. Uredbe o strateškoj procjeni utjecaja strategije plana i programa na okoliš („Narodne novine“ broj 3/17; dalje u tekstu: Uredba), a prije upućivanja III. IiD PPUG Novalje u postupak donošenja, Upravni odjel, obavezan je o provedenoj strateškoj procjeni za III. IiD PPUG Novalje donijeti mišljenje o provedenom postupku strateške procjene.

Obveza provedbe strateške procjene utjecaja na okoliš za III. IiD PPUG Novalje proizlazi iz članka 64. stavka 5. Zakona o zaštiti okoliša. Stratešku procjenu provodi Grad Novalja tijekom izrade nacrt prijedloga plana III. IiD PPUG Novalje, a prije utvrđivanja konačnog prijedloga i upućivanja u postupak donošenja.

Sukladno članku 26. stavku 1. Zakona o zaštiti prirode („Narodne novine“ br. 80/13), Ministarstvo zaštite okoliša i energetike provelo je postupak Prethodne ocjene prihvatljivosti za ekološku mrežu III. IiD PPUG Novalje. Ministarstvo je provelo navedeni postupak i dana 09. svibnja 2019. godine izdalo Mišljenje da za planirane II. IiD PPUG Novalje treba provesti postupak strateške procjene utjecaja na okoliš vezano uz područje zaštite i očuvanja prirode (bioraznolikost, zaštićena

područja) i da za planirane III. IiD PPUG Novalje nije potrebno provesti postupak Glavne ocjene prihvatljivosti za ekološku mrežu.

Na temelju članka 66. Zakona o zaštiti okoliša i članka 5. stavka 4. Uredbe Gradonačelnik Grada Novalje donio je Odluku o započinjanju postupka strateške procjene utjecaja na okoliš III. Izmjena i dopuna Prostornog plana uređenja Grada Novalje 20. prosinca 2017. godine (KLASA: 350-02/17-01/04; URBROJ: 2125/06-01/01-17-6). Odluka je objavljena na internetskoj stranici Grada Novalje, www.novalja.hr

Postupak određivanja sadržaja strateške studije utjecaja na okoliš proveden je sukladno članku 8. Uredbe. Grad Novalja pribavio je mišljenja tijela i/ili osoba određenih posebnim propisima i mišljenja tijela jedinica područne (regionalne) i lokalne samouprave i drugih tijela o sadržaju strateške studije i razini obuhvata podataka koji se moraju obraditi u strateškoj studiji, vezano na područje iz njihova djelokruga.

U svrhu informiranja i uključivanja javnosti u određivanju sadržaja predmetne studije 12. ožujka 2018. godine na internetskoj stranici Grada Novalje, www.novalja.hr, objavljena je Informacija o započinjanju postupka strateške procjene utjecaja na okoliš III. Izmjena i dopuna Prostornog plana uređenja Grada Novalje.

Odluka o sadržaju strateške studije za III. IiD PPUG Novalje donesena je 19. travnja 2018. godine (KLASA: 350-02/17-01/04; URBROJ: 2125/06-01/01-18-32). Ista je objavljena na internetskim stranicama Grada Novalje, www.novalja.hr.

U skladu s člankom 12. Uredbe, Grad Novalja je Odluku o sadržaju strateške studije utjecaja na okoliš i nacrt III. IiD PPUG Novalja dostavio ovlaštenicima za izradu Strateške studije Urbanističkom Institutu Hrvatske d.o.o. iz Zagreba, s kojim je Grad Novalja potpisao Ugovor.

Odluka o osnivanju i imenovanju članova stručnog savjetodavnog povjerenstva za stratešku procjenu utjecaja na okoliš za III. Izmjene i dopune Prostornog plana uređenja Grada Novalje (u daljnjem tekstu: Povjerenstvo) donesena je 26. travnja 2018. godine (KLASA: 350-02/17-01/04; URBROJ: 2125/06-01/01-18-33).

Povjerenstvo je održalo prvu sjednicu 14. veljače 2019. godine u Gradskoj vijećnici Grada Novalje. Povjerenstvo je tijekom svog rada ocijenilo stratešku studiju u odnosu na nacrt prijedloga III. IiD PPUG Novalje te donijelo mišljenje da se strateška studija mora dopuniti.

Povjerenstvo je održalo drugu sjednicu 13. ožujka 2019. godine Gradskoj vijećnici Grada Novalje na kojoj je donijeto konačno mišljenje da je studija cjelovita i stručno utemeljena.

Gradonačelnik je donio Odluku o upućivanju Strateške studije utjecaja na okoliš III. IiD PPUG Novalje i Prijedloga III. IiD PPUG Novalje na javnu raspravu 18. ožujka 2019. godine (KLASA: 350-02/17-01/04; URBROJ: 2125/06-01/01-19-53).

Obavijest o provedbi javne rasprave o strateškoj studiji i prijedlogu III. IiD PPUG Novalje objavljena je 20. ožujka 2019. godine u dnevnim novinama „Zadarski list“ i na internetskim stranicama Grada Novalje i Ministarstva graditeljstva i prostornog uređenja, poveznica na cjelovitu dokumentaciju koja je objavljena na službenoj stranici Grada Novalje (strateška studija, tehnički sažetak strateške studije te Prijedlog plana (tekstualni i grafički dio).

Istodobno sa stavljanjem strateške studije utjecaja na okoliš i prijedloga III. IiD PPUG Novalje na javnu raspravu, Grad Novalja dostavio je nadležnim tijelima posebnu obavijest sukladno Zakonu i Uredbi o javnoj raspravi (KLASA: 350-02/17-01/04; URBROJ: 2125/06-04-02/1-19-61 od 10. travnja 2019. godine).

Javna rasprava o strateškoj studiji i prijedlogu III. IiD PPUG Novalje provedena je u razdoblju od 29. ožujka 2019. godine do 27. travnja 2019. godine. Uvid u dokumentaciju omogućen je u Gradskoj vijećnici Grada Novalje, Trg Dr. Franje Tuđmana 1, Novalja.

Javno izlaganje o strateškoj studiji i prijedlogu III. IiD PPUG Novalje održano je 16. travnja 2019. godine s početkom u 12,00 sati u Gradskoj vijećnici.

Nakon provedene javne rasprave Grad Novalja dostavio je mišljenja, primjedbe i prijedloge iz javne rasprave, kao i mišljenja tijela i osoba i tijela jedinica područne (regionalne) i lokalne samouprave, na očitovanje ovlašteniku i stručnom izrađivaču, sukladno članku 24. Uredbe.

Odgovori i komentari ovlaštenika i stručnog izrađivača III. IiD PPUG Novalje sadrže obrazloženje razloga prihvaćanja odnosno neprihvaćanja te djelomičnog prihvaćanja zaprimljenih mišljenja, primjedbi i prijedloga u javnoj raspravi, a sadržani su u Izvješću o javnoj raspravi, na temelju čega je korigiran Prijedlog III. IiD PPUG Novalje.

Slijedom svega navedenog, Upravni odjel za graditeljstvo, zaštitu okoliša i prirode te komunalno gospodarstvo LSŽ je mišljenja da je postupak strateške procjene utjecaja na okoliš proveden sukladno Zakonu, Uredbi, Pravilniku o povjerenstvu za stratešku („Narodne novine“ broj 70/08) i Uredbi o informiranju i sudjelovanju javnosti i zainteresirane javnosti u pitanjima zaštite okoliša („Narodne novine“ broj 64/08).

S poštovanjem,

Savjetnik za zaštitu okoliša i prirode

Jerko Kostelac, dipl.ing.



Dostaviti:

1. Naslovu
2. Pismohrana