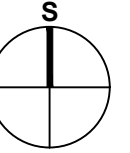













# II. IZMJENE I DOPUNE PROSTORNOG PLANA UREĐENJA GRADA NOVALJE

0 50 100 250 500m MJ. 1 : 5 000



-  **ZAŠTIĆENO OBALNO PODRUČJE MORA (ZOP)**  
PROSTOR OGRANIČENJA (1000 m KOPNO, 300 m MORE), LINIJA OBALE, 25 m, 70 m i 100 m OD OBALNE LINIJE
- RAZVOJ I UREĐENJE POVRŠINA NASELJA**
-  GRAĐEVINSKO PODRUČJE NASELJA  
- IZGRAĐENI DIO
-  GRAĐEVINSKO PODRUČJE NASELJA  
- NEIZGRAĐENI DIO
-  UGOSTITELJSKO TURISTIČKA NAMJENA UNUTAR  
GRAĐEVINSKOG PODRUČJA NASELJA - NEIZGRAĐENI DIO  
T3 - KAMP
-  NEUREĐENI NEIZGRAĐENI DIO GRAĐEVINSKOG PODRUČJA
- PODRUČJA POSEBNIH UVJETA KORIŠTENJA**
-  POVIJESNA SEOSKA CJELINA I ETNOLOŠKA BAŠTINA
-  ARHEOLOŠKO PODRUČJE
- PODRUČJA I DIJELOVI PRIMJENE PLANSKIH MJERA ZAŠTITE**
-  OBUHVAT IZRADE URBANISTIČKOG PLANA UREĐENJA (UPU)
-  URBANISTIČKI PLAN UREĐENJA ZA DIO GRAĐEVINSKOG PODRUČJA  
KOJI JE PLANIRAN ZA URBANU SANACIJU - U IZRADI
-  DOKUMENTI PROSTORNOG UREĐENJA (UPU) NA SNAZI  
- UPU Potočnica (Županijski glasnik br. 20/10)  
- UPU Dubac (Županijski glasnik br. 18/11)

PRIJEDLOG PLANA

Županija: LIČKO-SENJSKA ŽUPANIJA		
Grad: GRAD NOVALJA		
Naziv prostornog plana: II. IZMJENE I DOPUNE PROSTORNOG PLANA UREĐENJA GRADA NOVALJE		
Naziv kartografskog prikaza: GRAĐEVINSKO PODRUČJE NASELJA NOVALJA - ŠONJEVI STANI, GRAĐEVINSKA PODRUČJA NASELJA POTOČNICA - BOROVIČEVI STANI, POTOČNICA I GRAĐEVINSKO PODRUČJE NASELJA DUBAC - VARSAN		
Broj kartografskog prikaza: 5.2.	Mjerilo kartografskog prikaza: 1:5000	
Odluka o izradi Dopuna Prostornog plana uređenja Grada Novalje (službeno glasilo): "Županijski glasnik" LSŽ br. 9/16	Odluka predstavničkog tijela o donošenju plana (službeno glasilo): Županijski glasnik br.	
Javna rasprava (datum objave):	Javni uvid održan:	
Pečat tijela odgovornog za provođenje javne rasprave:	Odgovorna osoba za provođenje javne rasprave:  Gordana Vuković, dipl.ing.arh.	
Suglasnost prema članku 108. Zakona o prostornom uređenju (Narodne novine br. 153/13) Br. suglasnosti KLASA: URBROJ: datum:		
Mišljenje prema članku 107. Zakona o prostornom uređenju (Narodne novine br. 153/13) KLASA: URBROJ: datum:		
Pravna osoba/tijelo koje je izradilo plan: URBANISTIČKI INSTITUT HRVATSKE d.o.o. Frane Petrića 4, 10000 Zagreb, tel. 01/4804-300, fax. 01/4812-708		
Pečat pravne osobe/tijela koje je izradilo plan:	Odgovorna osoba:  mr.sc. Ninoslav Dusper, dipl.ing.arh.	
Odgovorni voditelj izrade plana: Dunja Ožvatić, dipl.ing.arh.		
Stručni tim u izradi plana: Dunja Ožvatić, dipl.ing.arh.      Karlo Žebčević, mag.oecol.et.prot.nat./mag.ing.agr.      Doris Horvat, mag.ing.kraj.arh. Tamara Mihinjač Pleše, dipl.ing.arh.      Ana Topić, mag.ing.arh. i urb.      Vilma Stopfer, mag.ing.kraj.arh. Petra Igrc, dipl.ing.arh.		
Pečat predstavničkog tijela:	Predsjednik predstavničkog tijela:  Vesna Sonje Allena, dipl.ing.arh.	
Istovjetnost ovog prostornog plana s izvornikom ovjerava:  ime, prezime i potpis		Pečat nadležnog tijela:

