

LEGENDA

GRANICE

- GRANICA OBUHVATA PROSTORA S DETALJNOŠĆU UPU-A
- LINIJA OBALE
- POJAS 25 I 100 M OD OBALE

RAZVOJ I UREĐENJE POVRŠINA

- UGOSTITELJSKO-TURISTIČKA NAMJENA
T3 - kamp
- SPORTSKO REKREACIJSKA NAMJENA
R3 - uređeno kupalište
- POVRŠINE INFRASTRUKTURNIH SUSTAVA I GRAĐEVINA
prometna površina
IS1 - parkiralište
IS2 - trafostanica
IS3 - obalna šetnica (lungo mare)

CESTOVNI PROMET

- GLAVNA PROMETNICA KAMPA
- OBALNA ŠETNICA (LUNGO MARE)
- OZNAKA PRESJEKA CESTE
- OSTALI ELEMENTI
- PARKING

POMORSKI PROMET

- PRIVEZIŠTE
P1 - kopneni dio, P2 - morski dio
- MORE

ELEKTROENERGETIKA

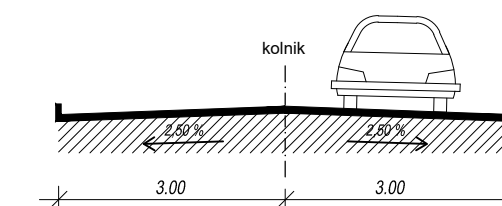
- PLANIRANA 20/0,4 kV TRAFOSTANICA
- PLANIRANI PODZEMNI DALEKOVOD 10/20 kV
- VOD JAVNE RASVJETE

POŠTA I ELEKTRONIČKE KOMUNIKACIJE

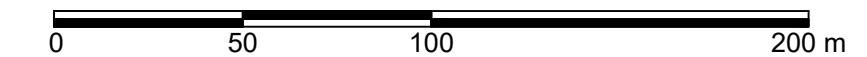
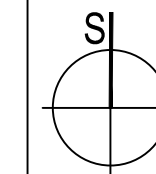
- TK PODZEMNI VOD

GLAVNA PROMETNICA KAMPA_MJ. 1:100

PRESJEK A1



V. IZMJENE I DOPUNE PROSTORNOG PLANA UREĐENJA GRADA NOVALJE DETALJNOST UPU-A ZA PODRUČJE KAMPA "OGRADICE"



6.2.A PROMETNA, ULIČNA, KOMUNALNA I INFRASTRUKTURNA MREŽA - PROMET, POŠTA, EL. KOMUNIKACIJE I ELEKTROENERGETIKA

PRIJEDLOG PLANA

Županija: LIČKO-SENJSKA ŽUPANIJA
Grad: GRAD NOVALJA

Naziv prostornog plana: V. IZMJENE I DOPUNE PROSTORNOG PLANA UREĐENJA GRADA NOVALJE

Naziv kartografskog prikaza: PROMETNA, ULIČNA, KOMUNALNA I INFRASTRUKTURNA MREŽA - PROMET, POŠTA, EL. KOMUNIKACIJE I ELEKTROENERGETIKA

Broj kartografskog prikaza: 6.2.A Mjerilo kartografskog prikaza: 1:2000

Odluka o izradi Plana (službeno glasilo): "Županijski glasnik" Ličko - senjske županije broj 9A/21 i 5/22 Odluka predstavničkog tijela o donošenju Plana (službeno glasilo):

Javna rasprava (datum objave): Javni uvid održan:

Pečat tijela odgovornog za provođenje javne rasprave: Odgovorna osoba za provođenje javne rasprave:

Gordana Vuković, dipl.ing.arh.

Suglasnost prema članku 108. Zakona o prostornom uređenju (Narodne novine br. 153/13, 65/17, 114/18, 39/19, 98/19)

KLASA: , URBROJ: , datum:

Mišljenje prema članku 107. Zakona o prostornom uređenju (Narodne novine br. 153/13, 65/17, 114/18, 39/19, 98/19)

KLASA: , URBROJ: , datum:

Pravna osoba/tijelo koje je izradilo Plan: URBANISTIČKI INSTITUT HRVATSKE d.o.o. Frane Petrića 4, 10000 Zagreb

Pečat pravne osobe/tijela koje je izradilo Plan: Odgovorna osoba:

mr.sc. Ninoslav Dusper, dipl.ing.arh.

Odgovorni voditelj izrade Plana: Tamara Mihinjač Pleše, dipl.ing.arh.

Stručni tim u izradi Plana:
Tamara Mihinjač Pleše, dipl.ing.arh.
Dunja Ožvatić, dipl.ing.arh.
Ana Topić, mag.ing.arh. i urb.

Karlo Ivančić, mag.ing.arh. i urb.
Katarina Vukojević, bacc.ing.aedif.
Daniela Nagradić, mag.ing.prosp.arh.

Pečat predstavničkog tijela: Predsjednik predstavničkog tijela:

Matej Guščić, struč.spec.oec.

Istovjetnost ovog prostornog plana s izvornikom ovjerava: Pečat nadležnog tijela:

ime, prezime i potpis