









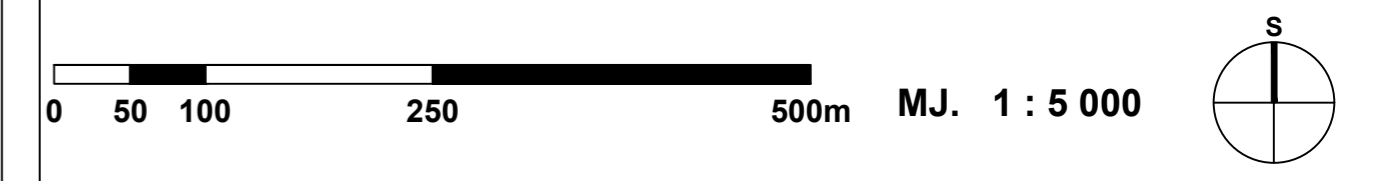


-  **ZAŠTIĆENO OBALNO PODRUČJE MORA (ZOP)**  
PROSTOR OGRANIČENJA (1000 m KOPNO, 300 m MORE), LINIJA OBALE, 25 m, 70 m I 100 m OD OBALE LINIJE
- RAZVOJ I UREĐENJE POVRŠINA NASELJA**
-  GRAĐEVINSKO PODRUČJE NASELJA - IZGRAĐENI DIO
-  GRAĐEVINSKO PODRUČJE NASELJA - NEIZGRAĐENI DIO
-  NEUREĐENI NEIZGRAĐENI DIO GRAĐEVINSKOG PODRUČJA
- PODRUČJA POSEBNIH UVJETA KORIŠTENJA**
-  POVIJESNA SEOSKA CJELINA I ETNOLOŠKA BAŠTINA
-  POVIJESNA SEOSKA CJELINA I ETNOLOŠKA BAŠTINA U ARHEOLOŠKOM PODRUČJU
-  ARHEOLOŠKO PODRUČJE
-  POJEDINAČNA KULTURNA DOBRA
- PODRUČJA I DIJELOVI PRIMJENE PLANSKIH MJERA ZAŠTITE**
-  OBUHVAT IZRADE URBANISTIČKOG PLANA UREĐENJA (UPU)
-  V. IZMJENE I DOPUNE PLANA

# V. IZMJENE I DOPUNE PROSTORNOG PLANA UREĐENJA GRADA NOVALJE



PRIJEDLOG PLANA

Županija: LIČKO-SENJSKA ŽUPANIJA  
Grad: GRAD NOVALJA

Naziv prostornog plana: V. IZMJENE I DOPUNE PROSTORNOG PLANA UREĐENJA GRADA NOVALJE

Naziv kartografskog prikaza: GRAĐEVINSKA PODRUČJA NASELJA NOVALJA - ŠANKOVI STANI, ŠKUNCINI STANI - SJEVER

Broj kartografskog prikaza: <b>5.3.3.</b>	Mjerilo kartografskog prikaza: 1:5000
Odluka o izradi Plana (službeno glasilo): "Županijski glasnik" Ličko - senjske županije broj 9A/21 i 5/22	Odluka predstavničkog tijela o donošenju Plana (službeno glasilo):
Javna rasprava (datum objave):	Javni uvid održan:

Pečat tijela odgovornog za provođenje javne rasprave: \_\_\_\_\_  
Odgovorna osoba za provođenje javne rasprave: \_\_\_\_\_  
Gordana Vuković, dipl.ing.arh.

Suglasnost prema članku 108. Zakona o prostornom uređenju (Narodne novine br. 153/13, 65/17, 114/18, 39/19, 98/19)  
KLASA: , URBROJ: , datum:

Mišljenje prema članku 107. Zakona o prostornom uređenju (Narodne novine br. 153/13, 65/17, 114/18, 39/19, 98/19)  
KLASA: , URBROJ: , datum:

Pravna osoba/tijelo koje je izradilo Plan: URBANISTIČKI INSTITUT HRVATSKE d.o.o. Frane Petrića 4, 10000 Zagreb

Pečat pravne osobe/tijela koje je izradilo Plan: \_\_\_\_\_  
Odgovorna osoba: \_\_\_\_\_  
mr.sc. Ninoslav Dusper, dipl.ing.arh.

Odgovorni voditelj izrade Plana: Tamara Mihinjač Pleše, dipl.ing.arh.

Stručni tim u izradi Plana:  
Tamara Mihinjač Pleše, dipl.ing.arh.  
Dunja Ožvatić, dipl.ing.arh.  
Ana Topić, mag.ing.arh. i urb.

Karlo Ivančić, mag.ing.arh. i urb.  
Katarina Vukojević, bacc.ing.aedif.  
Daniela Nagradić, mag.ing.prosp.arh.

Pečat predstavničkog tijela: \_\_\_\_\_  
Predsjednik predstavničkog tijela: \_\_\_\_\_  
Matej Guščić, struč.spec.oec

Istovjetnost ovog prostornog plana s izvornikom ovjerava: \_\_\_\_\_  
Pečat nadležnog tijela: \_\_\_\_\_  
ime, prezime i potpis