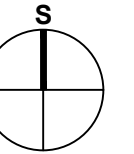





# VI. CILJANE IZMJENE I DOPUNE PROSTORNOG PLANA UREĐENJA GRADA NOVALJE

0 50 100 250 500m M.J. 1 : 5 000

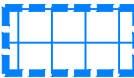




**ZAŠTIĆENO OBALNO PODRUČJE MORA (ZOP)**  
PROSTOR OGRANIČENJA (1000 m KOPNO, 300 m MORE), LINIJA OBALE, 25 m, 70 m i 100 m OD OBALNE LINIJE



## RAZVOJ I UREĐENJE POVRŠINA NASELJA

-  GRAĐEVINSKO PODRUČJE NASELJA - IZGRAĐENI DIO
-  GRAĐEVINSKO PODRUČJE NASELJA - NEIZGRAĐENI DIO
-  NEUREĐENI NEIZGRAĐENI DIO GRAĐEVINSKOG PODRUČJA


## PODRUČJA POSEBNIH UVJETA KORIŠTENJA

-  POJEDINAČNA KULTURNA DOBRA
-  ARHEOLOŠKO PODRUČJE
-  KULTURNO POVIJESNE VRIJEDNOSTI POJEDINAČNI OBJEKTI

## PODRUČJA I DIJELOVI PRIMJENE PLANSKIH MJERA ZAŠTITE

-  OBUHVAT IZRADE URBANISTIČKOG PLANA UREĐENJA (UPU)
-  VI. CILJANE IZMJENE I DOPUNE PLANA

PRIJEDLOG PLANA

|   |   |
|---|---|
| Županija:   | LIČKO-SENJSKA ŽUPANIJA  |
| Grad:   | GRAD NOVALJA  |
| Naziv prostornog plana:   | VI. CILJANE IZMJENE I DOPUNE PROSTORNOG PLANA UREĐENJA GRADA NOVALJE  |
| Naziv kartografskog prikaza:  | GRAĐEVINSKA PODRUČJA NASELJA LUN - GURIEL, DUDIĆI, MULOBEDENJ   |
| Broj kartografskog prikaza:   | 5.1.2.  |
| Mjerilo kartografskog prikaza:  | 1:5000  |
| Odluka o izradi Plana (službeno glasilo):   | Odluka predstavničkog tijela o donošenju plana (službeno glasilo):  |
| "Županijski glasnik" Ličko - senjske županije broj 29/22 i 23/23  | Javni uvid održan:  |
| Javna rasprava (datum objave):  | Odgovorna osoba za provođenje javne rasprave:   |
| Pečat tijela odgovornog za provođenje javne rasprave:   | Gordana Vuković, dipl.ing.arh.  |
| Suglasnost prema članku 108. Zakona o prostornom uređenju (Narodne novine br. 153/13, 65/17, 114/18, 39/19, 98/19 i 67/23)<br>Br. suglasnosti KLASA: , URBROJ: , datum: |   |
| Mišljenje prema članku 107. Zakona o prostornom uređenju (Narodne novine br. 153/13, 65/17, 114/18, 39/19, 98/19 i 67/23)<br>KLASA: , URBROJ: , datum:                  |   |
| Pravna osoba/tijelo koje je izradilo Plan:<br>URBANISTIČKI INSTITUT HRVATSKE d.o.o. Frane Petrića 4, 10000 Zagreb   |                              |
| Pečat pravne osobe/tijela koje je izradilo Plan:  | Odgovorna osoba:  |
|   | mr.sc. Ninoslav Dusper, dipl.ing.arh.   |
| Odgovorni voditelj izrade Plana: Tamara Mihinjač Pleše, dipl.ing.arh.   |   |
| Stručni tim u izradi Plana:<br>Tamara Mihinjač Pleše, dipl.ing.arh.<br>Dunja Ožvatić, dipl.ing.arh.<br>Ana Topić, mag.ing.arh. i urb.                                   | Karlo Ivančić, mag.ing.arh. i urb.<br>Katarina Vukojević, bacc.ing.aedif.<br>Daniela Nagradić, mag.ing.prosp.arh. |
| Pečat predstavničkog tijela:  | Predsjednik predstavničkog tijela:  |
|   | Matej Guščić, struč.spec.oec.   |
| Istovjetnost ovog prostornog plana s izvornikom ovjerava:   | Pečat nadležnog tijela:   |
|   | ime, prezime i potpis   |

