














LIČKO-SENJSKA ŽUPANIJA
GRAD NOVALJA
**IZMJENE I DOPUNE URBANISTIČKOG
 PLANA UREĐENJA LUKE NOVALJA**

4. NAČIN I UVJETI GRADNJE

GRANICE

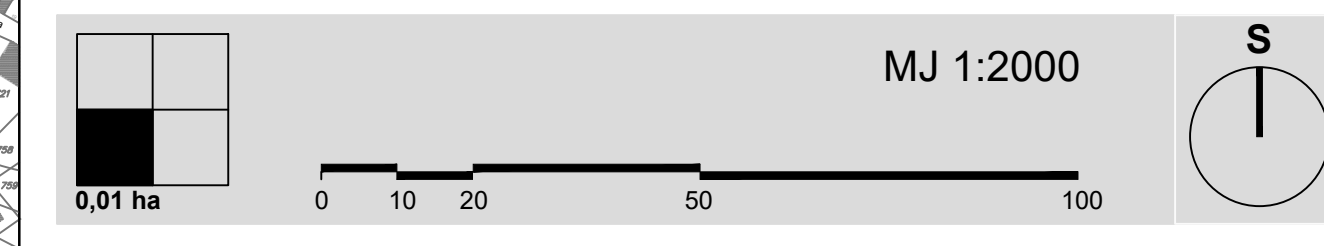
-  Granica obuhvata plana
-  Granica lučkog područja luke otvorene za javni promet
-  Granica lučkog područja luke nautičkog turizma - marine
-  Granica (prijedlog) koncesije luke nautičkog turizma - marine

OBLICI GRADNJE

-  Nova gradnja ili rekonstrukcija luke otvorene za javni promet:
 LO-1 sjeverni lukobran/igat
 LO-2 južni lukobran/igat
 LO-3: morski (akvatorijani) dio
 LO-4: građevna u funkciji luke otvorene za javni promet
-  Lokacija uređenja pristaništa za hidroavion unutar luke otvorene za javni promet
-  Nova gradnja ili rekonstrukcija luke otvorene za javni promet:
 LN-1: glavni lukobran sa operativnom obalom
 LN-2: prateća građevina
 LN-3: morski (akvatorijani) dio
-  Nova gradnja ili rekonstrukcija
-  Površine infrastrukturnih sustava:
 Javne prometne površine: glavna i ostale ulice
 IS-1 - benzinska postaja za potrebe cestovnog prometa
 IS-2 - benzinska postaja za potrebe pomorskog prometa
 IS-3 - trafostanice
 IS-P - parkirališta
-  Nova gradnja podzemne garaže za potrebe luke nautičkog turizma - marine
-  Nova gradnja ili rekonstrukcija pješačkih površina
-  Nova gradnja ili rekonstrukcija, nasipavanje Uređena plaža - kupališta
-  Uređenje javnih zelenih površina

NAČINI GRADNJE

-  Granica gradivnog dijela



PRUJEDLOG PLANA
 Županija: LIČKO-SENJSKA ŽUPANIJA
 Općina/Grad: GRAD NOVALJA

Naziv prostornog plana: **IZMJENE I DOPUNE URBANISTIČKOG PLANA UREĐENJA LUKE NOVALJA**

Naziv kartografskog prikaza: **NAČIN I UVJETI GRADNJE**

Broj kartografskog prikaza: **4.** Mjerilo kartografskog prikaza: **1:2000**

Odluka o izradi prostornog plana (službeno glasilo):
 "Zupanijski glasnik" Ličko - senjske županije br. 27/18

Javna rasprava (datum objave):
 Javni uvid održan:

Pečat tijela odgovornog za provođenje javne rasprave:
 Odgovorna osoba za provođenje javne rasprave:
 Gordana Vuković, dipl.ing.arh.

Suglasnost Ministarstva na plan prema članku 108. Zakona o prostornom uređenju (NN 153/13, 65/17, 114/18, 39/19, 98/19), broj suglasnosti:
 Pravna osobiteljstvo koje je izradilo plan:
URBANISTIČKI INSTITUT HRVATSKE d.o.o.
 Zagreb, Frane Petrića 4., tel. 0114804-300, fax 0114812-708

Pečat pravne osobe/tijela koje je izradilo plan:
 Odgovorna osoba:
 mr.sc. Ninoslav Dusper, dipl.ing.arh.

Odgovorni voditelj plana: Dunja Ožvatić, dipl.ing.arh.

Stručni tim u izradi plana:
 Dunja Ožvatić, dipl.ing.arh. Ana Topić, mag.ing.arh. i urb.
 Daliborka Pavlović, grad. teh. Karlo Žebbović, mag.ocoel.et.prot.nat./mag.ing.agr.
 Doris Horvat, mag.ing.kroj.arh.

Pečat predstavničkog tijela:
 Predsjednik predstavničkog tijela:
 Vesna Šorjje Aliena, dipl.ing.arh.

Istovjetnost ovog prostornog plana s izvornikom
 ovrjava:
 (ime i prezime, potpis)

Pečat nadležnog tijela:
 (ime i prezime, potpis)