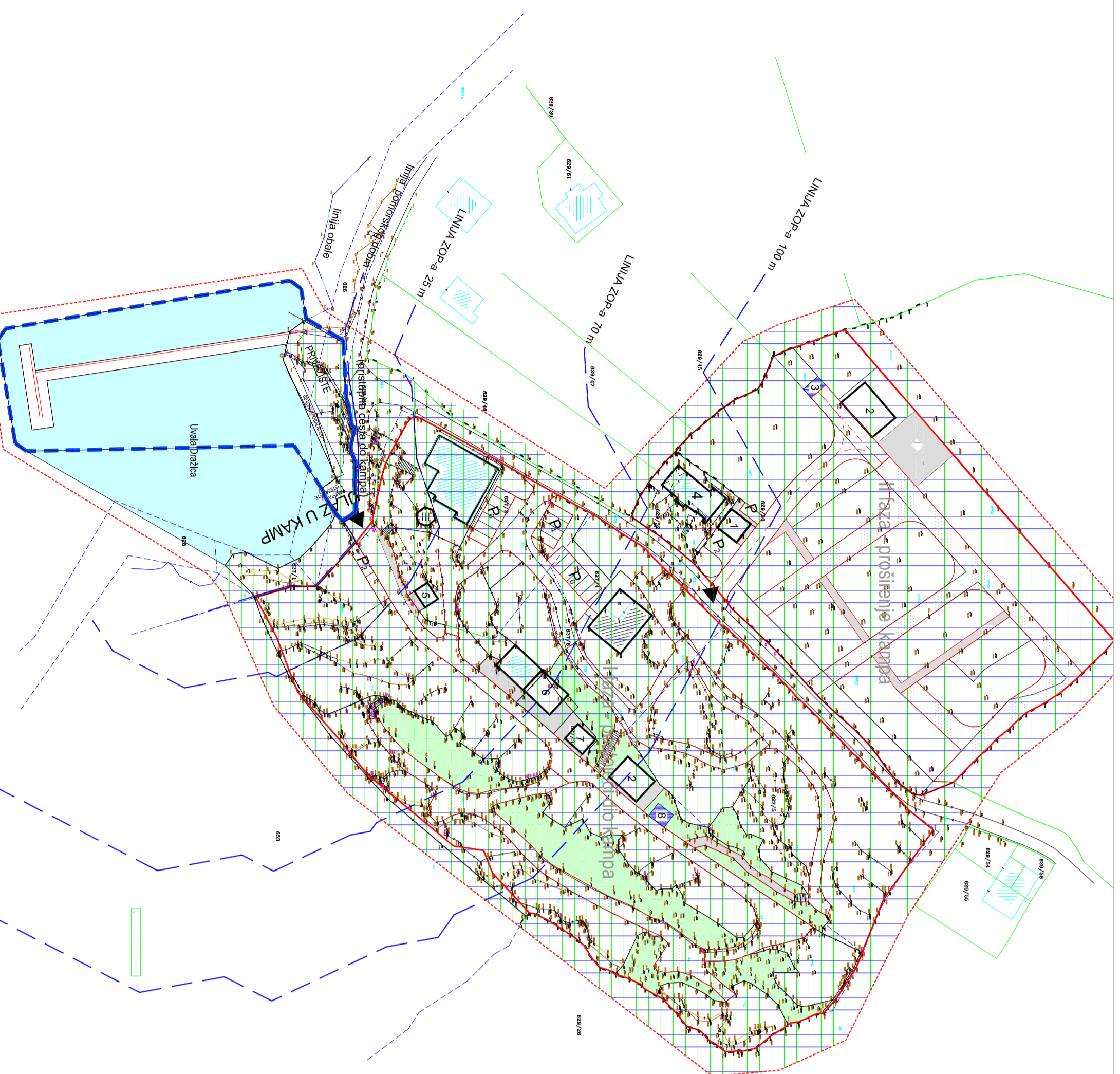


# GRAD NOVALJA

## URBANISTIČKI PLAN UREĐENJA


### DRAŽICA

#### ZONA UGOSTITELJSKO - TURISTIČKE NAMJENE ( T3 - KAMP )



### KAZALO

Granice	obuhvat prostornog plana
— — — — —	potomsko dobro
— — — — —	linija ZOP-a 25 m
— — — — —	linija ZOP-a 70 m
— — — — —	linija ZOP-a 100 m
— — — — —	granica kampa



Uvjeti korištenja, uređenja i zaštite površina

ZONA ZAŠTITE KRAJOLIKA KULTURNO POUKESNE CJELINE

ARHEOLOŠKO PODRUČJE

Zbrinjavanje otpada

Zupanija: LIČKO SENSKA

Grad: NOVALJA

NAČRT PRILUČNOGA PLANA

Naziv prostornog plana: URBANISTIČKI PLAN UREĐENJA - II IZMJENE I DOPUNE "DRAŽICA" - zona ugostiteljsko-turističke namjene ( T3 - kamp )

Naziv kartografskog prikaza: UVJETI KORIŠTENJA, UREĐENJA I ZAŠTITE POUKESNE

Broj kartografskog prikaza: 3 A

Odluka predstavničkog tijela o Izradi plana (službeno glasilu): Odluka predstavničkog tijela o donošenju plana (službeno glasilu):

Javna rasprava (datum objave): 14.04.2022 god. - Zastava list

Pečat tijela odgovornog za provođenje javne rasprave: Pečat tijela odgovornog za provođenje javne rasprave:

Suglasnost za plan prema članku 108. Zakona o prostornom uređenju ("Narodne Novine", br. 153/13, 65/17, 114/18, 39/19 i 59/19) broj suglasnosti Mlasa: Ubrtaji: od 2022.

Pravna osoba/lijelo koje je izradilo plan: PRO VILA d.o.o. za savjetovanje i usluge

Pečat pravne osobe/lijele koje je izradio plan: Odgovorna osoba:

Hari Maras, dipl.ing.arh. (ime, prezime i potpis)

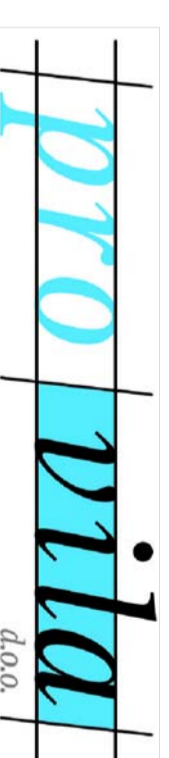
Voditelj izrade prostornog plana: Hari Maras, dipl.ing.arh.

Stručni tim u Izradi plana: 1. Hari Maras, dipl.ing.arh. 2. Marko Rakvin, dipl.ing.el. 3. Iskra Kzmaric mag.ing.arh.

Pečat predstavničkog tijela: Predsjednik predstavničkog tijela: Matej Guščić, struč. spec. oec. (ime, prezime i potpis)

Istovjetnost ovog prostornog plana s izvornikom ovjerava: Pečat nadležnog tijela:

(ime, prezime i potpis)



PRO VILA d.o.o.  
A.G. Matića 8  
10410 Valika Gorica  
OIB 12931733734