


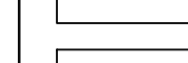




LIČKO-SENJSKA ŽUPANIJA  
**GRAD NOVALJA**  
**IZMJENE I DOPUNE URBANISTIČKOG  
 PLANA UREĐENJA LUKE NOVALJA**

**3. UVJETI KORIŠTENJA, UREĐENJA I  
 ZAŠTITE POVRŠINA**

GRANICE

-  Granica obuhvata plana
-  Granica lučkog područja luke otvorene za javni promet
-  Granica lučkog područja luke nautičkog turizma- marine
-  Granica (prijedlog) koncesije luke nautičkog turizma - marine


UVJETI KORIŠTENJA  
 ARHEOLOŠKA BAŠTINA

-  Arheološko područje
-  Prezentacija antičkog vodovoda "Talijanova buža"





VODE I MORE

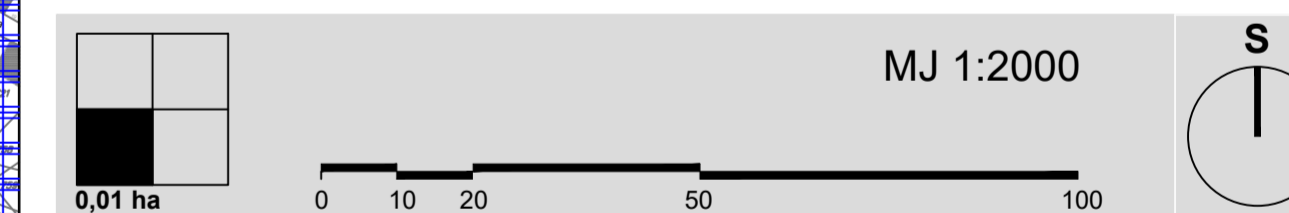
-  Lučko područje

PODRUČJE PRIMJENE POSEBNIH OGRANIČENJA I ZAŠTITE  
 EKOLOŠKA MREŽA NATURA 2000

-  Područja očuvanja značajna za ptice - POP HR1000023 SZ Dalmacija i Pag

UREĐENJE ZEMLJIŠTA

-  Uređenje pješačkih površina/trasa obalne šetnice ("Lungo mare")
-  Uređenje zemljišta unutar infrastrukturnih površina
-  Uređenje plaže - kupališta
-  Ozelenjavanje (javne zelene površine)



PRUJEDLOG PLANA

Županija: LIČKO-SENJSKA ŽUPANIJA  
 Općina/Grad: GRAD NOVALJA

Naziv prostornog plana: **IZMJENE I DOPUNE URBANISTIČKOG PLANA  
 UREĐENJA LUKE NOVALJA**

Naziv kartografskog prikaza: **UVJETI KORIŠTENJA, UREĐENJA I ZAŠTITE POVRŠINA**

Broj kartografskog prikaza: **3.** Mjerilo kartografskog prikaza: **1:2000**

Odluka o izradi prostornog plana (službeno glasilo):  
 "Županijski glasnik" Ličko - senjske županije br. 27/18  
 Odluka predstavničkog tijela o donošenju plana (službeno glasilo):

Javna rasprava (datum objave):  
 Javni uvid održan:

Pečat tijela odgovornog za provođenje javne rasprave:  
 Odgovorna osoba za provođenje javne rasprave:

Gordana Vuković, dipl.ing.arh.

Suglasnost Ministarstva na plan prema članku 108. Zakona o prostornom uređenju (NN 153/13, 65/17, 114/18, 39/19, 98/19), broj suglasnosti:

Pravna osobiteljstvo koje je izradilo plan:  
**URBANISTIČKI INSTITUT HRVATSKE d.o.o.**  
 Zagreb, Frane Petrića 4, tel. 0114804-300, fax. 0114812-708

Pečat pravne osobe/tijela koje je izradilo plan:  
 Odgovorna osoba:

mr.sc. Ninoslav Dusper, dipl.ing.arh.

Odgovorni voditelj plana: Dunja Ožvatić, dipl.ing.arh.

Stručni tim u izradi plana:  
 Dunja Ožvatić, dipl.ing.arh. Ana Topić, mag.ing.arh. i urb.  
 Daliborka Pavlović, grad. teh. Karlo Žebčević, mag.ociool.et.prot.nat./mag.ing.agr.  
 Doris Horvat, mag.ing.kroj.arh.

Pečat predstavničkog tijela:  
 Predsjednik predstavničkog tijela:

Vesna Šorjce Aliena, dipl.ing.arh.

Istovjetnost ovog prostornog plana s izvornikom  
 ovjerava:  
 Pečat nadležnog tijela:

( ime i prezime, potpis )