

TUMAČ PLANSKOG ZNAKOVLJA

GRANICE

GRANICA OBUHVATA

PLANIRANA NAMJENA POVRŠINA

- I2** GOSPODARSKA NAMJENA - PROIZVODNA  
- PRETEŽITO ZANATSKA (moguće uslužna i trgovačka)
- K1** GOSPODARSKA NAMJENA - POSLOVNA  
- PRETEŽITO USLUŽNA (moguće trgovačka i komunalno-servisna)
- K3** GOSPODARSKA NAMJENA - POSLOVNA  
- KOMUNALNO-SERVISNA
- GOSPODARSKA NAMJENA - POSLOVNA  
- zona ograničene gradnje u zaštitnom pojasu dalekovoda
- Z** ZAŠTITNE ZELENE POVRŠINE
- IS** POVRŠINA INFRASTRUKTURNIH SUSTAVA  
IS1 - trafostanica  
IS2 - upojne građevine

PROMETNE POVRŠINE

CESTOVNI PROMET

- GMU** GLAVNE MJESNE ULICE
- OU** OSTALE ULICE
- P** PARKIRALIŠTE
- 45 PM BROJ PAKING MJESTA
- A** OZNAKA PRESJKA ULICE

POŠTA I ELEKTRONIČKE KOMUNIKACIJE

VODOVI I KANALI

- post./plan
- KORISNIČKI I SPOJNI VODOVI

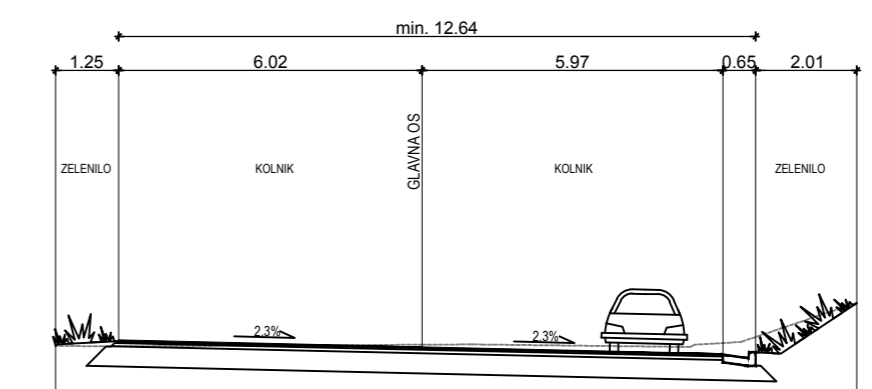
NAČELNI KARAKTERISTIČNI POPREČNI PRESJECI

M = 1:150

LEGENDA

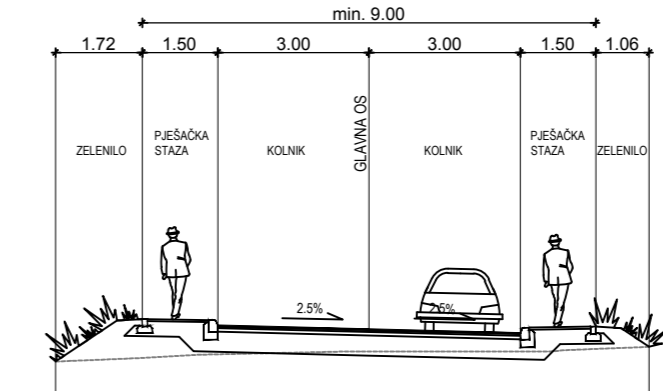
- EJR** - elektroopskrba i javna rasvjeta
- V** - vodoopskrba
- DTK** - elektroničke komunikacije
- Kob** - oborinska odvodnja
- Kot** - odvodnja otpadnih voda

PRESJEK A1-A1



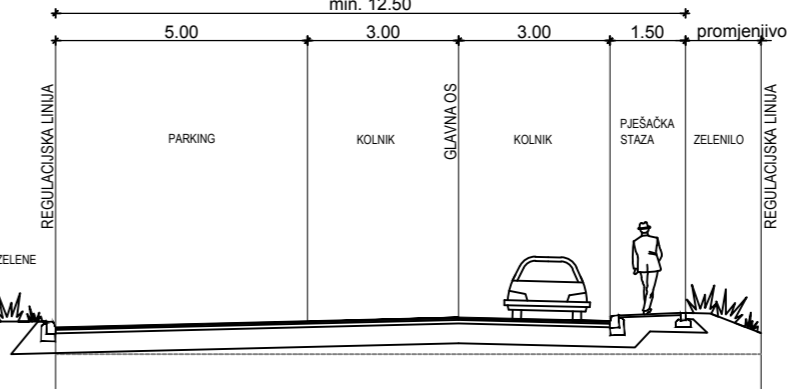
RASPORED VODOVA KOMUNALNE INFRASTRUKTURE PO MREŽAMA	Kot	
UDALJENOST OD OSI (m)	7.27	8.03
ŠIRINE POJASA I MEDURAZMACI	7.27	7.13

PRESJEK A2-A2



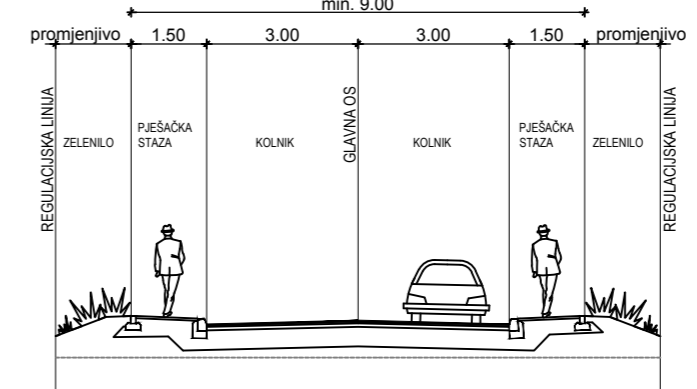
RASPORED VODOVA KOMUNALNE INFRASTRUKTURE PO MREŽAMA	DTK	V	Kob	Kot	EJR						
UDALJENOST OD OSI (m)	0.22	4.50	0.50	2.00	1.00	0.00	1.50	0.50	0.50	4.50	5.56
ŠIRINE POJASA I MEDURAZMACI	1.72	1.00	1.50	1.00	1.00	1.50	1.00	1.00	1.00	1.06	

PRESJEK B1-B1



RASPORED VODOVA KOMUNALNE INFRASTRUKTURE PO MREŽAMA	Kot	Kob	V	EJR	DTK			
UDALJENOST OD OSI (m)	0.00	1.50	0.50	0.50	1.50	0.50	4.50	6.00
ŠIRINE POJASA I MEDURAZMACI	8.00	1.00	1.00	1.00	2.00	1.00	promjenjivo	

PRESJEK B2-B2

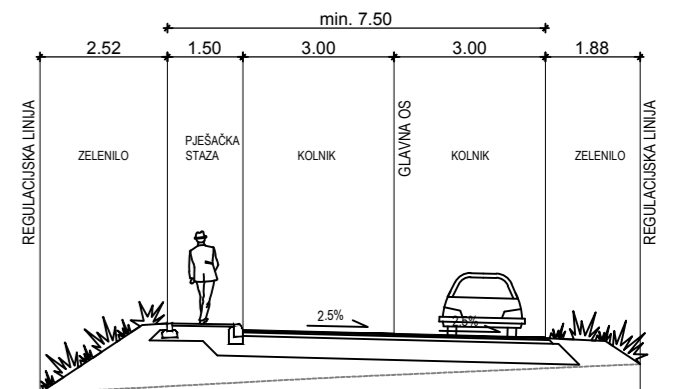


RASPORED VODOVA KOMUNALNE INFRASTRUKTURE PO MREŽAMA	DTK	Kot	Kob	V	EJR			
UDALJENOST OD OSI (m)	0.00	0.50	0.50	0.50	1.50	0.50	4.50	6.00
ŠIRINE POJASA I MEDURAZMACI	promjenjivo	1.00	2.00	1.00	1.00	2.00	1.00	promjenjivo

URBANISTIČKI PLAN UREĐENJA  
DIJELA PODUZETNIČKE ZONE ČIPONJAC



PRESJEK B3-B3



RASPORED VODOVA KOMUNALNE INFRASTRUKTURE PO MREŽAMA	DTK	Kot	Kob	V	EJR					
UDALJENOST OD OSI (m)	7.02	4.50	2.50	1.50	0.50	0.50	1.50	2.00	3.00	4.88
ŠIRINE POJASA I MEDURAZMACI	2.52	1.00	1.00	1.00	1.00	0.50	1.00	1.88		



Županija: LIČKO-SENJSKA ŽUPANIJA  
Grad: GRAD NOVALJA

URBANISTIČKI PLAN UREĐENJA  
DIJELA PODUZETNIČKE ZONE ČIPONJAC  
- PRIJEDLOG PLANA -

Naziv kartografskog prikaza: PROMETNA, ULIČNA I KOMUNALNA INFRASTRUKTURNA MREŽA  
PROMETNA I ELEKTRONIČKA KOMUNIKACIJSKA MREŽA

Broj kartografskog prikaza: 2.A Mjerilo kartografskog prikaza: 1:1.000

Odluka o izradi prostornog plana (službeno glasilo): "Županijski glasnik" LSŽ broj 24/18  
Odluka predstavničkog tijela o donošenju plana (službeno glasilo): "Županijski glasnik" LSŽ broj

Javna rasprava (datum objave):  
Javni uvid održan:

Pečat tijela odgovornog za provođenje javne rasprave:  
Odgovorna osoba za provođenje javne rasprave:  
Gordana Vuković, dipl.ing.arh.

Sluglasnost na Plan prema članku 108. Zakona o prostornom uređenju (Narodne novine br. 153/13, 65/17, 114/18 i 39/19)

Pravna osoba/tijelo koje je izradio plan:  
URBANISTIČKI INSTITUT HRVATSKE d.o.o. ZAGREB  
Frane Petrića 4, 10000 Zagreb, tel. 0114804-300, fax. 0114812-708

Pečat pravne osobe/tijela koje je izradio plan:  
Odgovorna osoba:  
mr.sc. Ninoslav Dusper, dipl.ing.arh.

Odgovorni voditelj izrade nacrtu prijedloga plana:  
DUNJA OŽVATIĆ, dipl.ing.arh.

Stručni tim u izradi plana:  
1. Dunja Ožvatić, dipl.ing.arh.  
2. Karlo Žebčević, mag.oecol.et.prot.nat./mag.ing.agr.  
3. Daliborka Pavlović, građ.teh.  
4. Doris Horvat, mag.ing.kraj.arh.

Pečat predstavničkog tijela:  
Predsjednik predstavničkog tijela:  
Vesna Šorjce Allena, dipl.ing.arh.

Istovjetnost ovog prostornog plana s izvornikom ovjerava:  
Pečat nadležnog tijela:

(ime, prezime i potpis)