

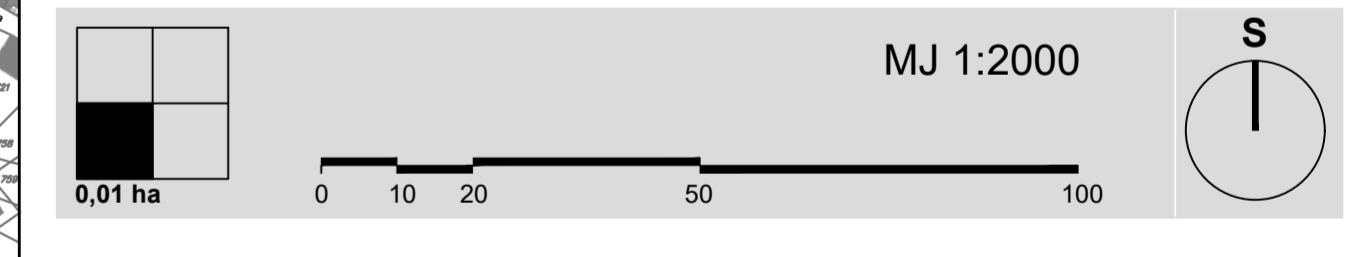
LIČKO-SENJSKA ŽUPANIJA
GRAD NOVALJA
 IZMJENE I DOPUNE URBANISTIČKOG
 PLANA UREĐENJA LUKE NOVALJA

PROMETNA, ULIČNA I KOMUNALNA INFRASTRUKTURNA MREŽA
2.A. PROMET

- GRANICE**
- GRANICA OBUHVATA
 - Granica lučkog područja luke otvorene za javni promet
 - Granica lučkog područja luke nautičkog turizma- marine

- RAZVOJ I UREĐENJE NASELJA**
- Gospodarska namjena - komunalna
K4 - vrtića-vrbanica
 - Športsko rekreacijska namjena
R3 - uređene piazze
 - Javne zelene površine:
Z1 - javni park
Z2 - dječje igralište
 - Zaštitne zelene površine
 - Površine infrastrukturnih sustava:
Javne prometne površine: glavna mjesna i ostale ulice
IS-1 - trafostanica
IS-2 - benzinska postaja
IS-P - parkirališta
 - Površine infrastrukturnih sustava:
Javne prometne površine: pješačke površine
 - Trasa šetnice - "Lungo mare"
 - Luka otvorena za javni promet
LO-1, LO-2, LO-3 I LO-4
 - Lokacija pristaništa za hidroavione
 - Luka nautičkog turizma
LN-1, LN-2, LN-3
 - Pješačke površine unutar luke nautičkog turizma
 - Pakiralište za potrebe luke nautičkog turizma
 - Podzemna garaža za potrebe luke nautičkog turizma
 - Morska površina

- PROMET**
- GLAVNA MJESNA ULICA
 - OSTALA ULICA
 - PJEŠAČKE POVRŠINE
 - BIKIKLISTIČKA STAZA
 - ZELENE POVRŠINE
 - KOLNO-PJEŠAČKE POVRŠINE
 - OSTALI ELEMENTI
 - AUTOBUSNO STAJALIŠTE
 - JAVNI PARKING
 - BENZINSKA POSTAJA
 - OZNAKA PRESJEKA CESTE
 - NACELNA ORGANIZACIJA PONTONA U KOMUNALNIM LUKAMA
 - LOKACIJA PRIVEZA RIBARSKIH BRODOVA
 - PRISTANIŠTE CRUISERA I KATAMARANA
 - PRISTANIŠTE IZLETNIČKIH BRODOVA
 - NACELNA POLOŽAJ PONTONA ZA POTREBE PRISTANIŠTA ZA HIDROAVIONE
 - NACELNA POVRŠINA ZA SMEŠTAJ TAXI PLOVILA I PLOVILA ZA NAJAM
 - NACELNA ORGANIZACIJA PONTONA I OBLIK OPERATIVNE OBALE U LUČI NAUČIČKOJ TURIZMA



PRUJDLOG PLANA
 Županija: LIČKO-SENJSKA ŽUPANIJA
 Općina/Grad: GRAD NOVALJA

Naziv prostornog plana: **IZMJENE I DOPUNE URBANISTIČKOG PLANA UREĐENJA LUKE NOVALJA**
 Naziv kartografskog prikaza: PROMETNA, ULIČNA I KOMUNALNA INFRASTRUKTURNA MREŽA - PROMET

Broj kartografskog prikaza: 2.A. Mjerilo kartografskog prikaza: 1:2000
 Odluka o izradi prostornog plana (službeno glasilu): Odluka predstavničkog tijela o donošenju plana (službeno glasilu):
 "Zadarski list" od "Zadarski list" od
 www.mgipu.hr od www.mgipu.hr od
 Pečati tijela odgovornog za provođenje javne rasprave: Pečati tijela odgovornog za provođenje javne rasprave:

Javna rasprava (datum objave): Javni uvid održan:
 "Zadarski list" od "Zadarski list" od
 www.mgipu.hr od www.mgipu.hr od
 Pečati tijela odgovornog za provođenje javne rasprave: Pečati tijela odgovornog za provođenje javne rasprave:
 Gordana Vuković, dipl.ing.arh.

Suglasnost Ministarstva na plan prema članku 108. Zakona o prostornom uređenju (NN 153/13, 65/17, 114/18, 39/19, 98/19), broj suglasnosti:
 Prava osobnost koja je izradila plan:
URBANISTIČKI INSTITUT HRVATSKE d.o.o.
 Zagreb, Frane Petrića 4, tel. 014804-300, fax. 014812-708

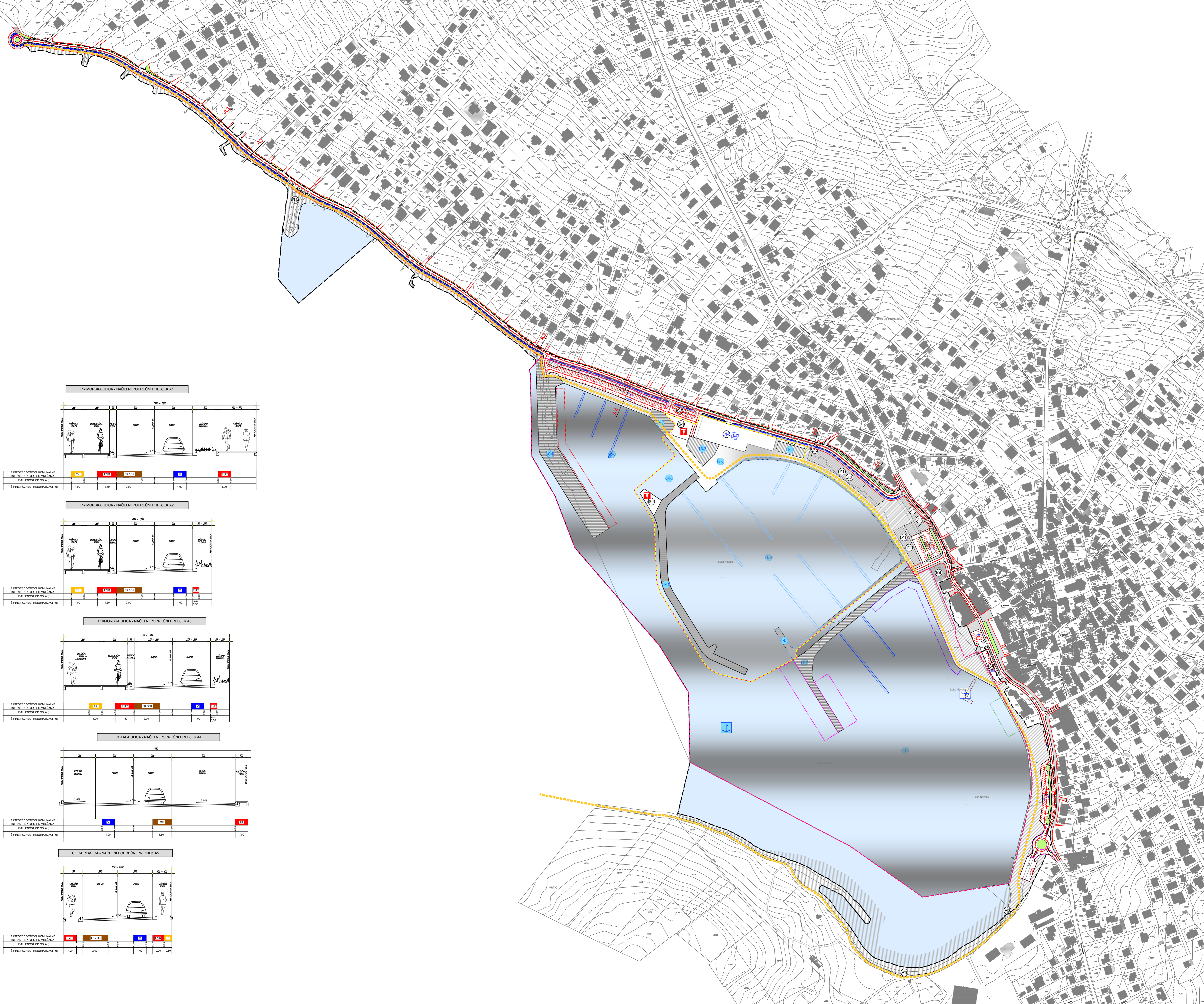
Pečati pravne osobnosti koje je izradio plan: Odgovorna osoba:
 mr.sc. Ninoslav Dusper, dipl.ing.arh.

Odgovorni voditelj plana: Dunja Ožvatić, dipl.ing.arh.

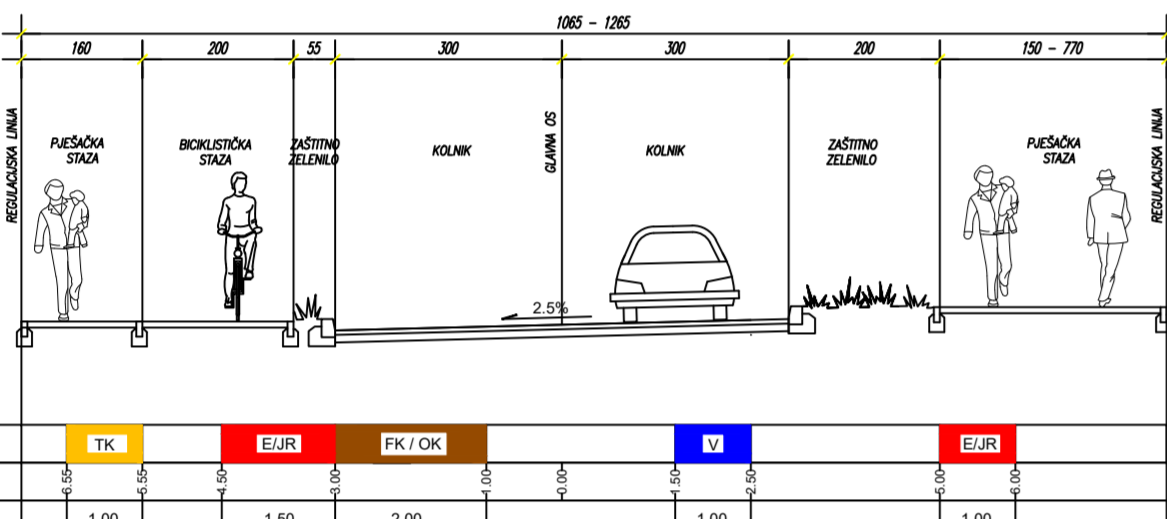
Stručni tim u izradi plana:
 Dunja Ožvatić, dipl.ing.arh. Ana Topić, mag.ing.arh. i urb.
 Daliborka Pavlović, grad. teh. Karlo Žebbović, mag.oeool.et.prot.nat./mag.ing.agr.
 Doris Horvat, mag.ing.kroj.arh.

Pečati predstavničkog tijela: Predsjednik predstavničkog tijela:
 Vesna Šorjje Aliena, dipl.ing.arh.

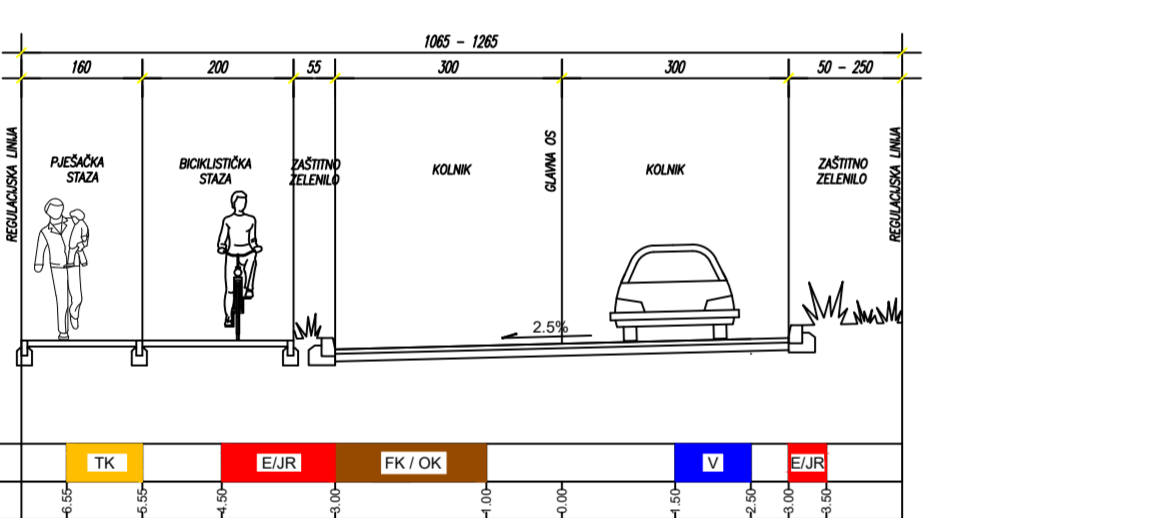
Istovjetnost ovog prostornog plana s izvornikom potvrđeno:
 Pečati nadležnog tijela:
 (ime i prezime, potpis)



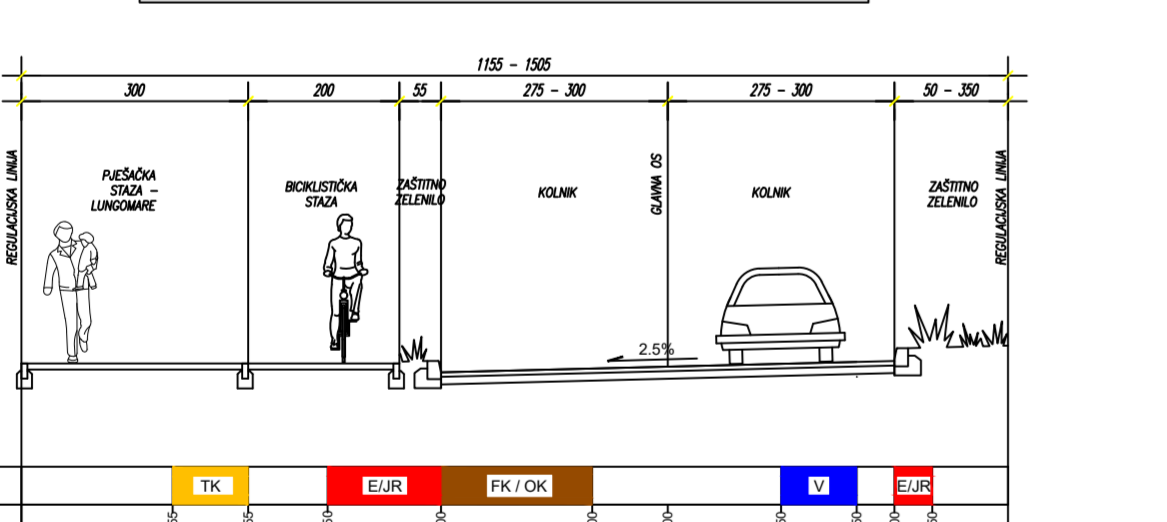
PRIMORSKA ULICA - NACELNI POPREČNI PRESJEK A1



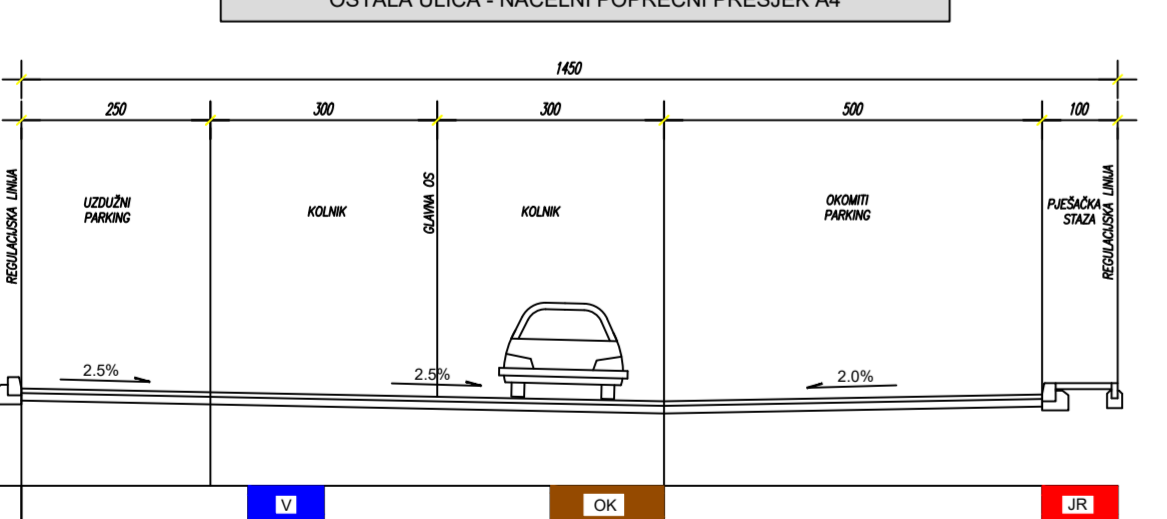
PRIMORSKA ULICA - NACELNI POPREČNI PRESJEK A2



PRIMORSKA ULICA - NACELNI POPREČNI PRESJEK A3



OSTALA ULICA - NACELNI POPREČNI PRESJEK A4



ULICA PLASICA - NACELNI POPREČNI PRESJEK A5

