



TUMAČ PLANSKOG ZNAKOVLJA

GRANICE

GRANICA OBUHVATA

PLANIRANA NAMJENA POVRŠINA

M MJEŠOVITA NAMJENA
M1 - PRETEŽITO STAMBENA, M2 - PRETEŽITO POSLOVNA

T GOSPODARSKA NAMJENA - UGOSTITELJSKO-TURISTIČKA
T1 - HOTEL

D JAVNA I DRUŠTVENA NAMJENA
D5 - ŠKOLSKA, D8 - VJERSKA

ZI JAVNE ZELENE POVRŠINE

Z ZAŠTITNE ZELENE POVRŠINE

IS POVRŠINE INFRASTRUKTURNIH SUSTAVA I GRADEVINA

PROMETNE POVRŠINE

CESTOVNI PROMET

GLAVNA MJESNA ULICA

SABIRNA ULICA

OSTALE ULICE

KOLNO-PJEŠAČKE POVRŠINE

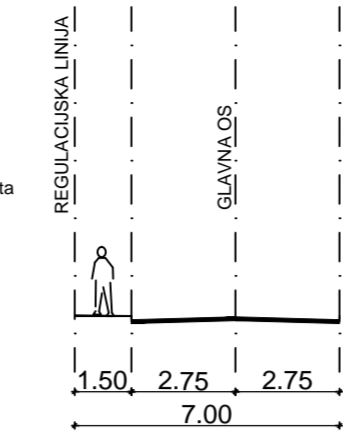
PJEŠAČKE POVRŠINE

P PARKIRALIŠTE HOTELA

1 1 OZNAKA PRESJEKA ULICE


NAČELNI KARAKTERISTIČNI POPREČNI PRESJECI
PRESJEK 1-1, M=1:200

LEGENDA
pk - površina kolnika
pp - pješačka površina
zp - površine zelenila
EPA - elektroopskrba i javna rasvjeta
V - vodovodna mreža
EK - elektronička komunikacije
OD - oborinska odvodnja
OD - odvodnja otpadnih voda



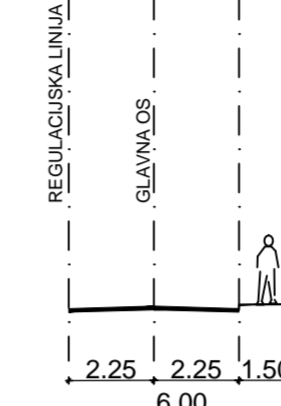
RASPORED POVRŠINA U OSNOVNOJ RAZINI KORIDORA	pk	pp	zp	OD	OD	OD	OD	OD	OD
1.50	2.75	2.75	7.00	1.00	1.00	1.00	1.00	1.00	1.00
UDALJENOST OD OSI									
SRINE POJASA I MEĐURAZMCI									

PRESJEK 1-1, M=1:200 - VARIJANTA



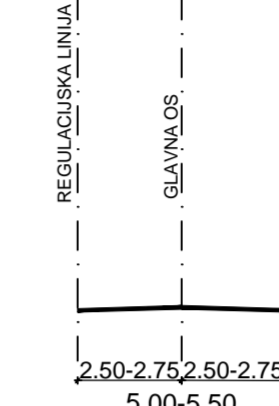
RASPORED POVRŠINA U OSNOVNOJ RAZINI KORIDORA	pk	pp	zp	OD	OD	OD	OD	OD	OD
2.75	2.75	1.50	7.00	1.00	1.00	1.00	1.00	1.00	1.00
UDALJENOST OD OSI									
SRINE POJASA I MEĐURAZMCI									

PRESJEK 2-2, M=1:200


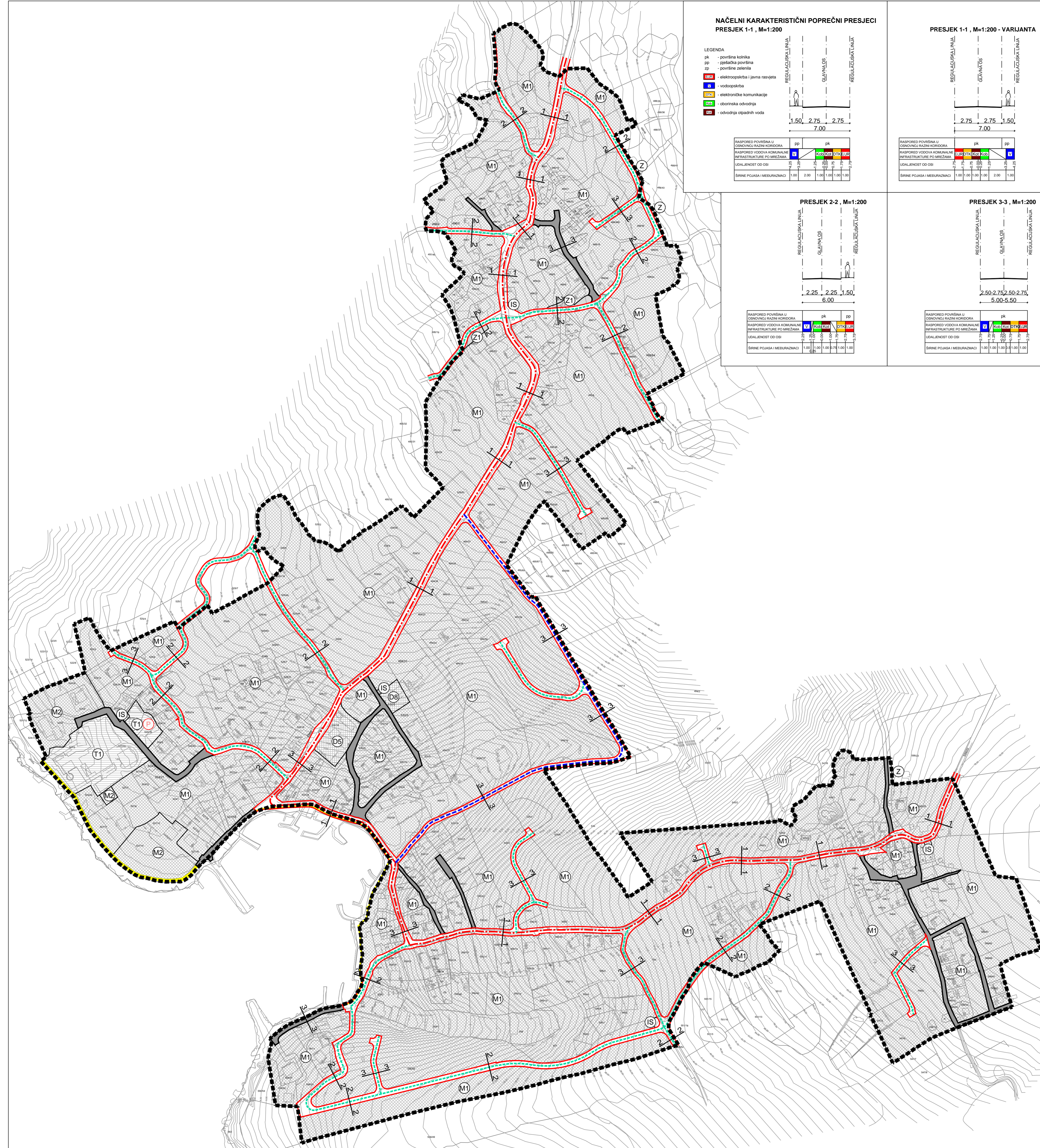


RASPORED POVRŠINA U OSNOVNOJ RAZINI KORIDORA	pk	pp	zp	OD	OD	OD	OD	OD	OD
2.25	2.25	1.50	6.00	1.00	1.00	1.00	1.00	1.00	1.00
UDALJENOST OD OSI									
SRINE POJASA I MEĐURAZMCI									

PRESJEK 3-3, M=1:200



RASPORED POVRŠINA U OSNOVNOJ RAZINI KORIDORA	pk	pp	zp	OD	OD	OD	OD	OD	OD
2.50	2.75	2.50	2.75	9.00-5.50	1.00	1.00	1.00	1.00	1.00
UDALJENOST OD OSI									
SRINE POJASA I MEĐURAZMCI									



Županija: LIČKO-SENJSKA ŽUPANIJA
Grad: GRAD NOVALJA

IZMJENE I DOPUNE URBANISTIČKOG PLANA UREĐENJA
NASELJA JAKIŠNICA (JAKIŠNICA, GAGER, STANIŠĆE)
- PRIJEDLOG PLANA -

Naziv kartografskog prikaza: PROMETNA, ULIČNA I KOMUNALNA INFRASTRUKTURNA MREŽA
PROMETNA MREŽA

Broj kartografskog prikaza: 2.A, Mjerilo kartografskog prikaza: 1:2.000

Odluka o izradi prostornog plana (službeno glasilo): Odluka predstavničkog tijela o donošenju plana (službeno glasilo):
"Županijski glasnik" LSŽ broj 15/19

Javna rasprava (datum objave): Javni uvid održan:

Pečat tijela odgovornog za provođenje javne rasprave: Gordana Vuković, dipl.ing.arh.
Odgovorna osoba za provođenje javne rasprave:

Suglasnost na Plan prema članku 108. Zakona o prostornom uređenju (Narodne novine br. 153/13, 65/17, 114/18 i 39/19)

Pravna osoba/tijelo koje je izradilo plan: URBANISTIČKI INSTITUT HRVATSKE d.o.o. ZAGREB d.o.o.
Frame Petrićeva 4, 10000 Zagreb, tel. 014804-300, fax. 014812-708

Pečat pravne osobe/tijela koje je izradilo plan: m.sc. Ninoslav Dusper, dipl.ing.arh.

Odgovorni voditelj izrade nacrtja prijedloga plana: DUNJA OŽVIČIĆ, dipl.ing.arh.

Stručni tim u izradi plana: 1. Dunja Ožvičić, dipl.ing.arh. 3. Daliborka Pavlović, grad. teh. 4. Doris Horvat, mag.ing.kraj.arh.

Pečat predstavničkog tijela: Vesna Šonje Alena, dipl.ing.arh.

Istovjetnost ovog prostornog plana s izvornikom ovjerava: Pečat nadležnog tijela:

(ime, prezime i potpis)