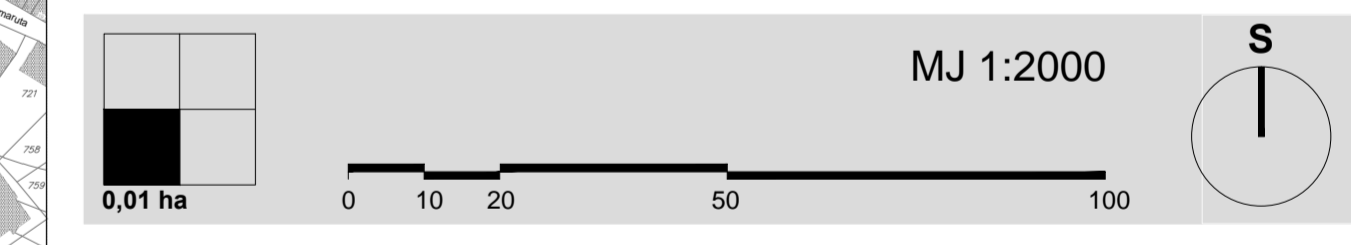


LIČKO-SENJSKA ŽUPANIJA  
**GRAD NOVALJA**  
**URBANISTIČKI PLAN UREDENJA**  
**LUKE NOVALJA**

**PROMETNA, ULIČNA I KOMUNALNA INFRASTRUKTURNA MREŽA**  
**2.A. PROMET**

- GRANICE**
- GRANICA OBUHVATA
- RAZVOJ I UREĐENJE NASELJA**
- K4 - Gospodarska namjena - komunalna K4 - tržnica-ribarnica
  - R3 - Športsko rekreacijska namjena R3 - uređene plaže
  - Z1 - Javne zelene površine: Z1 - javni park Z2 - dječje igralište
  - Z - Zaštitne zelene površine
  - IS - Površine infrastrukturnih sustava: Javne prometne površine: glavna mjesna i ostale ulice IS-1 - trafostanica IS-2 - benzinska postaja IS-P - parkiralište
  - Površine infrastrukturnih sustava: Javne prometne površine: pješačke površine
  - LO - Luka otvorena za javni promet LO-1, LO-2, LO-3 I LO-4
  - Lokacija dizalice
  - Lokacija pristaništa za hidroavione
  - Luka nautičkog turizma LN-1, LN-2, LN-3
  - Pakiralište za potrebe luke nautičkog turizma
  - Podzemna garaža za potrebe luke nautičkog turizma
  - Športska luka LS-1, LS-2
  - Morska površina

- PROMET**
- GLAVNA MJESNA ULICA
  - OSTALA ULICA
  - PJEŠAČKE POVRŠINE
  - BIKIKLISTIČKA STAZA
  - ZELENE POVRŠINE
  - KOLNO-PJEŠAČKE POVRŠINE
  - OSTALI ELEMENTI
  - AUTOBUSNO STAJALIŠTE
  - JAVNI PARKING
  - BENZINSKA POSTAJA
  - OZNAKA PRESJEKA CESTE



**PRJEDLOG PLANA**  
 Županija: LIČKO-SENJSKA ŽUPANIJA  
 Općina/Grad: GRAD NOVALJA

Naziv prostornog plana: **URBANISTIČKI PLAN UREDENJA LUKE NOVALJA**  
 Naziv kartografskog prikaza: **PROMETNA, ULIČNA I KOMUNALNA INFRASTRUKTURNA MREŽA - PROMET -**

Broj kartografskog prikaza: **2.A.** Mjerilo kartografskog prikaza: **1:2000**  
 Odluka o izradi prostornog plana (službeno glasilo): Odluka predstavničkog tijela o donošenju plana (službeno glasilo):  
 Službeni glasnik Ličko - senjske županije br. 09/14

Javna rasprava (datum objave): Javni uvid održan:  
 Pečat tijela odgovornog za provođenje javne rasprave: odgovorna osoba za provođenje javne rasprave:

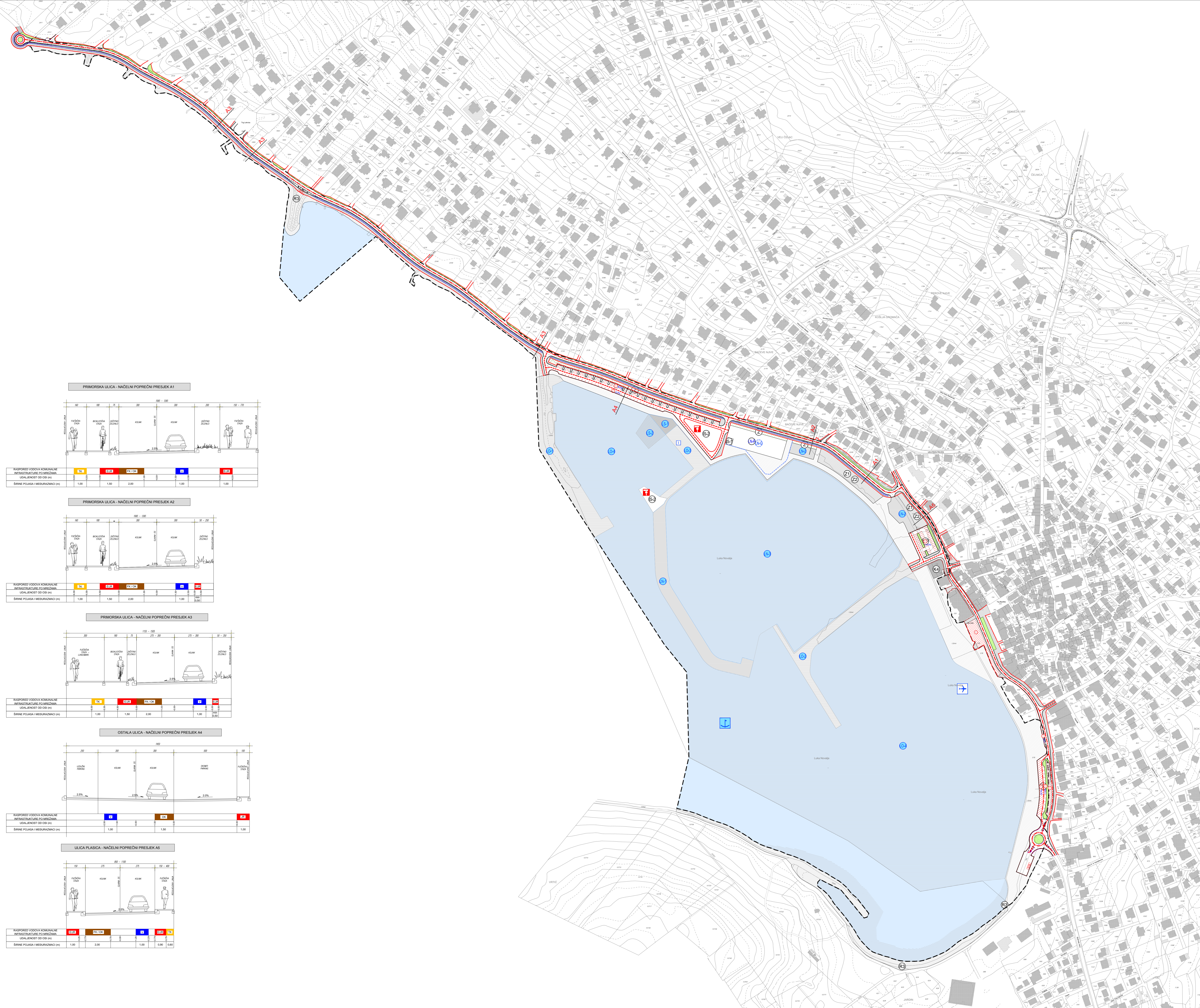
Suglasnost Ministarstva na plan prema članku 108. Zakona o prostornom uređenju (NN 153/13), broj suglasnosti: KLASA:  
 Prava osoba/tijelo koje je izradilo plan: URBROJ: datum:  
**URBANISTIČKI INSTITUT HRVATSKE d.o.o.**  
 Zagreb, Frane Petrića 4, tel. 01/4804-300, fax. 01/4812-708

Pečat pravne osobe/tijela koje je izradilo plan: odgovorna osoba:  
 mr. sc. Ninoslav Dusper, dipl.ing.arh.

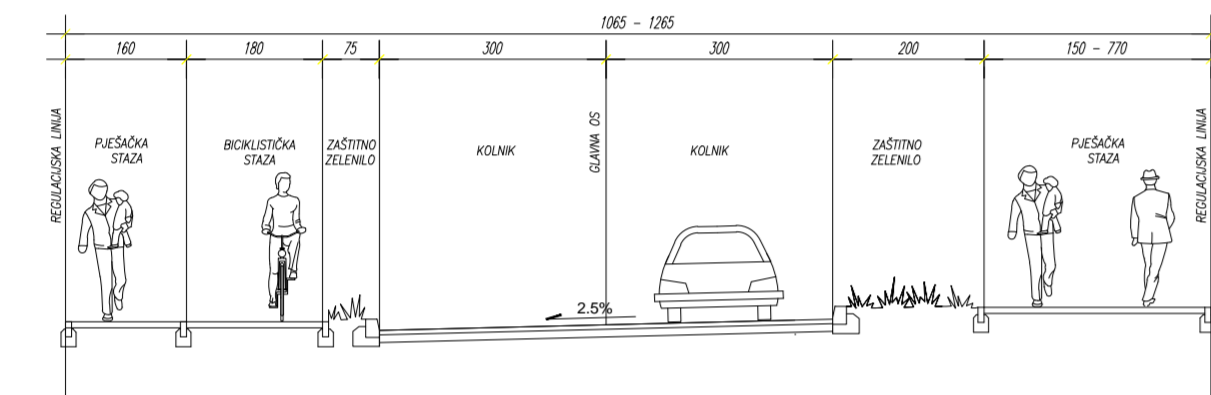
Odgovorni voditelj plana: Dunja Ožvalić, dipl.ing.arh.  
 Stručni tim u izradi plana:  
 mr. sc. Ninoslav Dusper, dipl.ing.arh. Petra Igrc, dipl.ing.arh.  
 Dunja Ožvalić, dipl.ing.arh. Karlo Zebecović, mag.oecol.et.prof./mag.ing.agr.  
 Tamara Mihunjač Pletel, dipl.ing.arh. Vima Stopić, mag.ing.knjg.arh.  
 Nikola Adrović, mag.ing.aedif. mr. sc. Nikola Terzija, dipl.ing.et.

Pečat predstavničkog tijela: Predsjednik predstavničkog tijela:  
 ( ime i prezime, potpis )

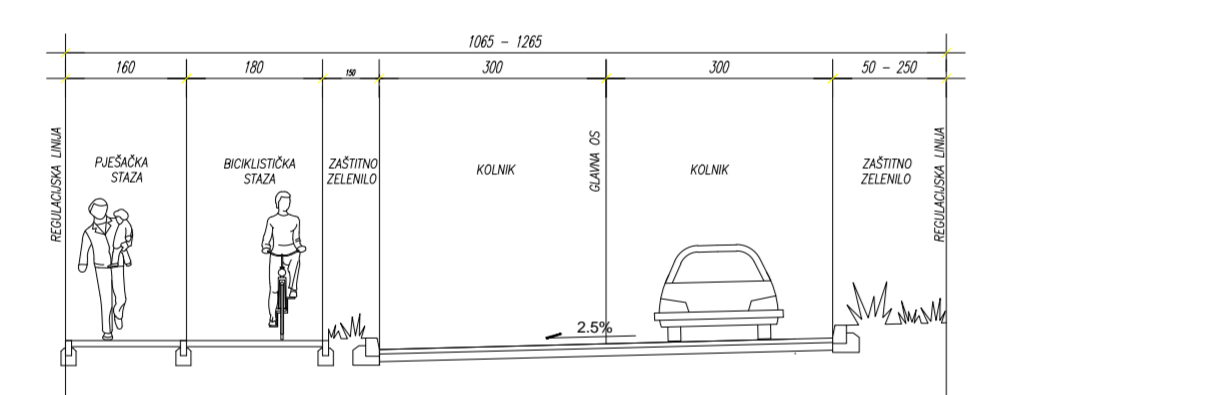
Istovjetnost ovog prostornog plana s izvornikom ovjerava: Pečat nadležnog tijela:  
 ( ime i prezime, potpis )



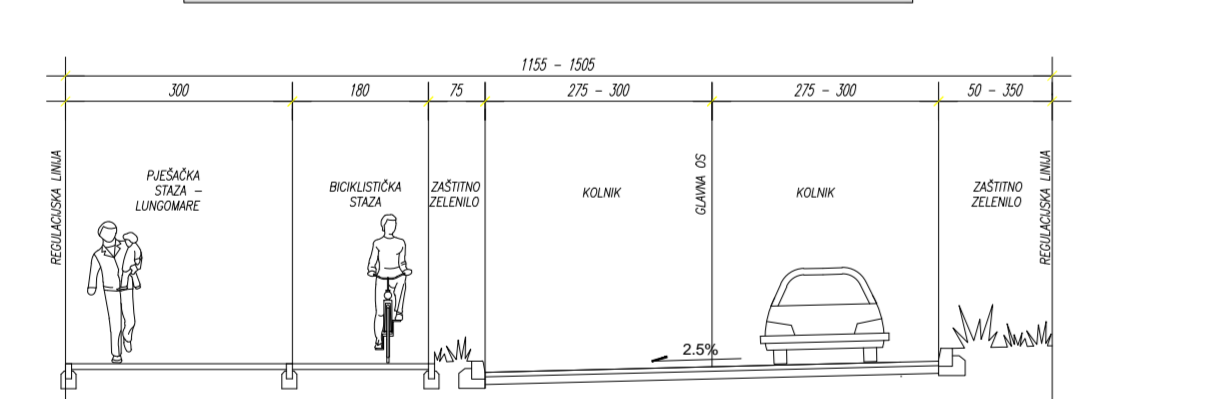
PRIMORSKA ULICA - NAČELNI POPREČNI PRESJEK A1



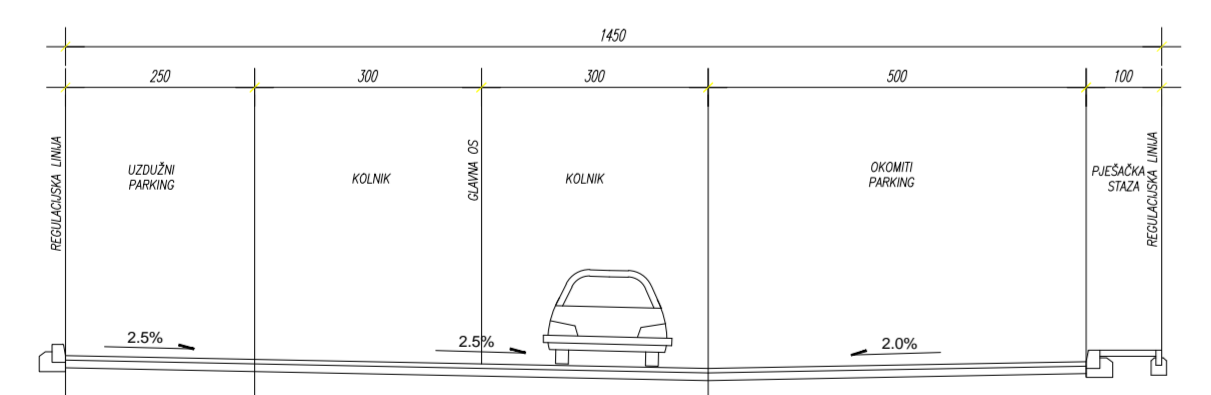
PRIMORSKA ULICA - NAČELNI POPREČNI PRESJEK A2



PRIMORSKA ULICA - NAČELNI POPREČNI PRESJEK A3



OSTALA ULICA - NAČELNI POPREČNI PRESJEK A4



ULICA PLASICA - NAČELNI POPREČNI PRESJEK A5

