

LIČKO-SENJSKA ŽUPANIJA  
**GRAD NOVALJA**  
**URBANISTIČKI PLAN UREĐENJA**  
**LUKE NOVALJA**

**PROMETNA, ULIČNA I KOMUNALNA INFRASTRUKTURNA MREŽA**  
**2.A. PROMET**

GRANICE

GRANICA OBUHVATA

RAZVOJ I UREĐENJE NASELJA

K4 - Gospodarska namjena - komunalna  
 K4 - tržnica-ribarnica

R3 - Sportsko rekreacijska namjena  
 R3 - uređene plaže

Z1 - Javne zelene površine:  
 Z1 - javni park  
 Z2 - dječje igralište

Z - Zaštitne zelene površine

IS - Površine infrastrukturnih sustava:  
 IS-1 - infostanica  
 IS-2 - benzinska postaja  
 IS-P - parkirališta

Površine infrastrukturnih sustava:  
 Javne prometne površine: pješačke površine

LO - Luka otvorena za javni promet  
 LO-1, LO-2, LO-3 i LO-4

Lokacija dizalice

Lokacija pristaništa za hidroavione

Luka nautičkog turizma  
 LN-1, LN-2, LN-3

Pakiralište za potrebe luke nautičkog turizma

Podzemna garaža za potrebe luke nautičkog turizma

Sportska luka  
 LS-1, LS-2

Morska površina

PROMET

GLAVNA MJESNA ULICA

OSTALA ULICA

PJEŠAČKE POVRŠINE

BICIKLISTIČKA STAZA

ZELENE POVRŠINE

KOLNO-PJEŠAČKE POVRŠINE

OSTALI ELEMENTI

AUTOBUSNO STAJALIŠTE

JAVNI PARKING

BENZINSKA POSTAJA

OZNAKA PRESJEKA CESTE

NAČELNA ORGANIZACIJA PONTONA U KOMUNALNIM LUKAMA

LOKACIJA PRIVEZA RIBARSKIH BRODOVA

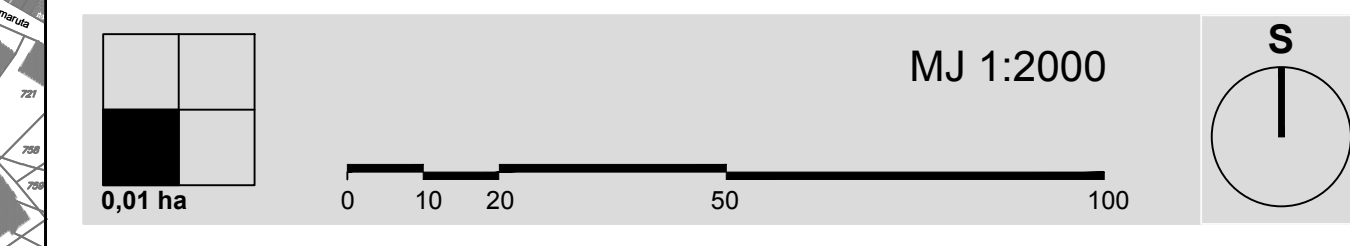
PRISTANIŠTE CRUISEERA I KATAMARANA

PRISTANIŠTE IZLETNIČKIH BRODOVA

POLOŽAJ PONTONA ZA POTREBE PRISTANIŠTA ZA HYDROAVIONE

POVRŠINA ZA SMJEŠTAJ TAXI PLOVILA I PLOVILA ZA NAJAM

NAČELNA ORGANIZACIJA PONTONA I OBLIK OPERATIVNE OBALE U LUCI NAUČIČKOG TURIZMA



Županija: LIČKO-SENJSKA ŽUPANIJA  
 Općina/Grad: GRAD NOVALJA

Naziv prostornog plana: **URBANISTIČKI PLAN UREĐENJA LUKE NOVALJA**

Naziv kartografskog prikaza: **PROMETNA, ULIČNA I KOMUNALNA INFRASTRUKTURNA MREŽA**

- PROMET -

Broj kartografskog prikaza: 2.A. Mjerilo kartografskog prikaza: 1:2000

Odluka o izradi prostornog plana (službeno glasilo): Odluka predstavničkog tijela o donošenju plana (službeno glasilo):

\*Županijski glasnik\* Ličko - senjske županije br. 09/14 \*Županijski glasnik\* Ličko - senjske županije br. 22/17

Javna rasprava (datum objave): "Zadarski list" od 20. lipnja 2016. Javni uvid održan: od 28. lipnja 2016. do 27. srpnja 2016.

www.mgipu.hr od 20. lipnja 2016. www.novalja.hr od 20. lipnja 2016.

Pečati tijela odgovornog za provođenje javne rasprave: Odgovorna osoba za provođenje javne rasprave:

Gordana Vuković, dipl.ing.arh.

Suglasnost Ministarstva na plan prema članku 108. Zakona o prostornom uređenju (NN 153/13), broj suglasnosti: KLASA: 350-02/16-13/75, URBROJ: 531-05-1-16-4, datum: 06. listopada 2016.g.

Pravna osobnost koja je izradila plan: **URBANISTIČKI INSTITUT HRVATSKE d.o.o.**

Zagreb, Frane Petrića 4., tel. 0114804-300, fax. 0114812-708

Pečati pravne osobnosti koja je izradila plan: Odgovorna osoba:

mr.sc. Ninoslav Dusper, dipl.ing.arh.

Odgovorni voditelj plana: Dunja Ožvalić, dipl.ing.arh.

Stručni tim u izradi plana:

mr.sc. Ninoslav Dusper, dipl.ing.arh. Petra Igrc, dipl.ing.arh.

Dunja Ožvalić, dipl.ing.arh. Karlo Zebec, mag.ocol.et.prot./mag.ing.agr.

Tamara Mihrijač Flešo, dipl.ing.arh. Vima Stopfer, mag.ing.kraj.arh.

Nikola Adrović, mag.ing.aedif. mr.sc. Nikola Terzija, dipl.ing.et.

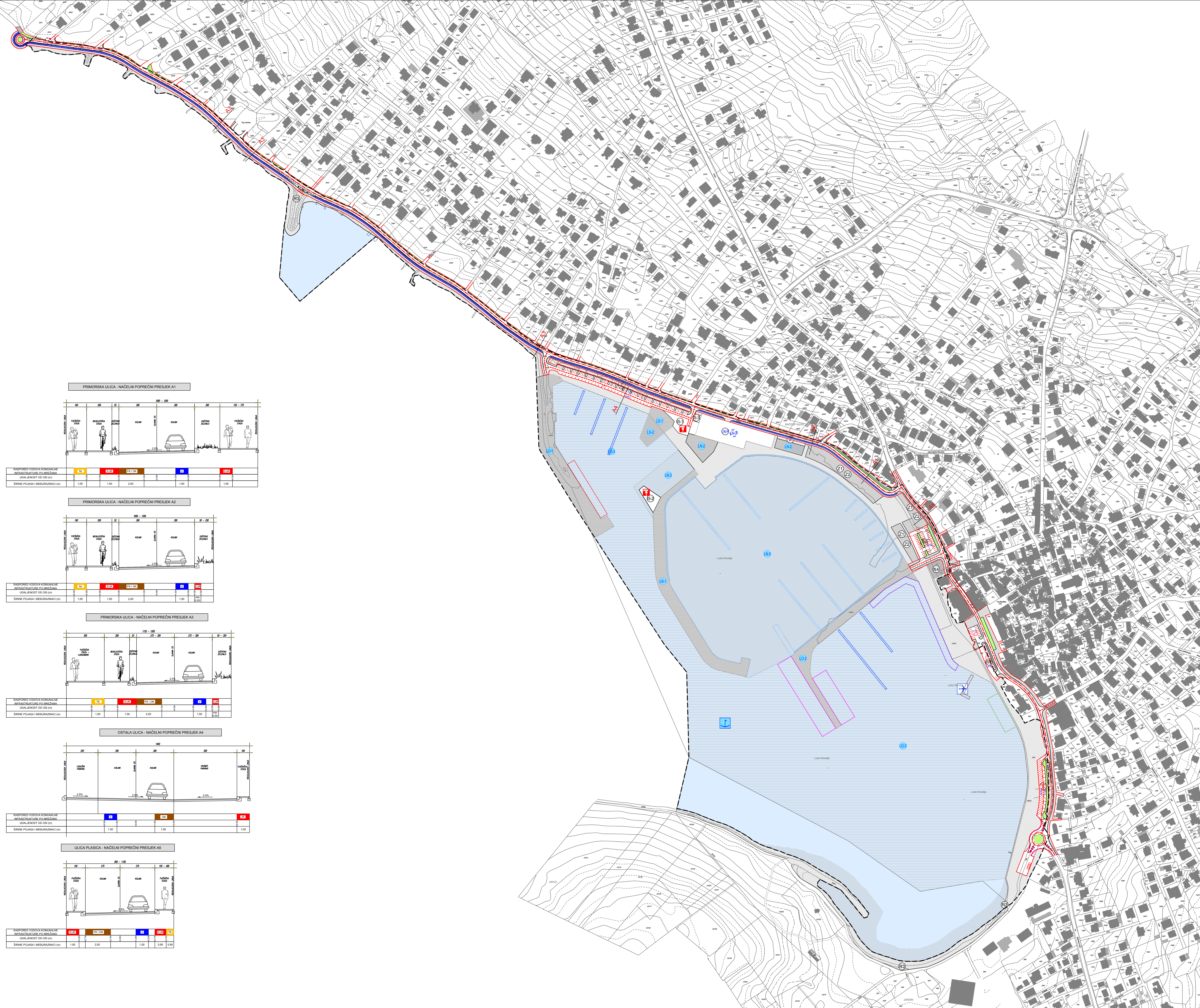
Pečati predstavničkog tijela: Predsjednik predstavničkog tijela:

Vesna Šorjce Aliena, dipl.ing.arh.

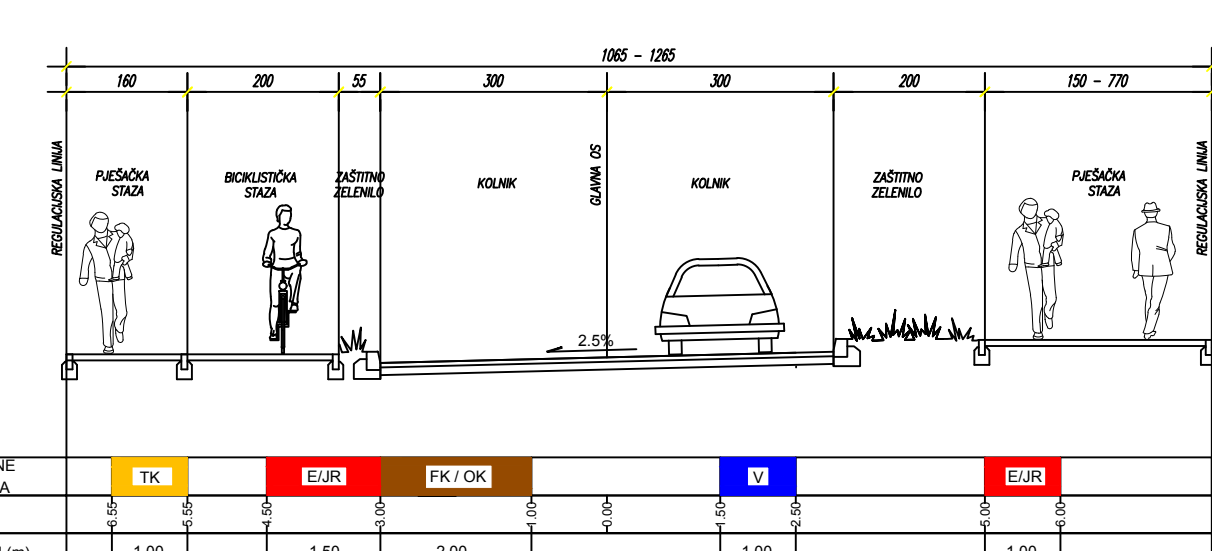
Istovjetnost ovog prostornog plana s izvornikom potvrđena:

Pečati nadležnog tijela:

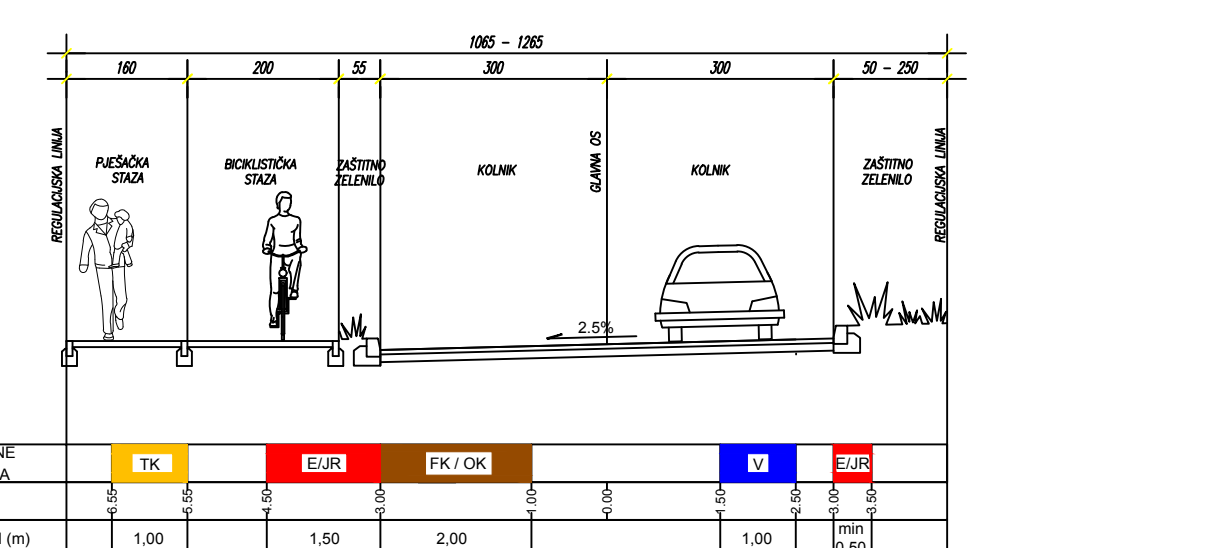
( ime i prezime, potpis )



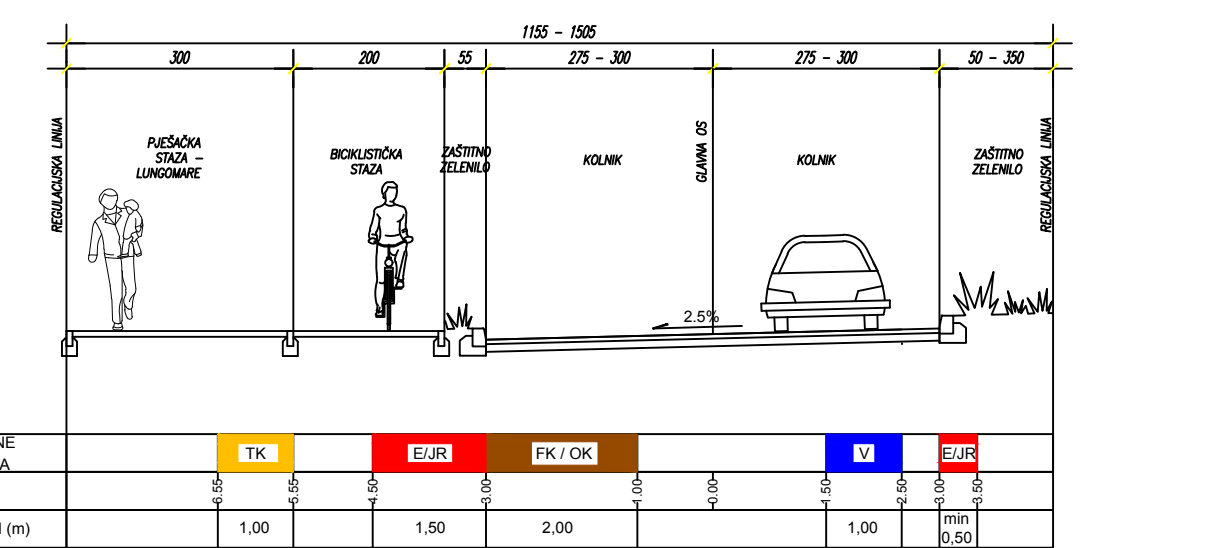
PRIMORSKA ULICA - NAČELNI POPREČNI PRESJEK A1



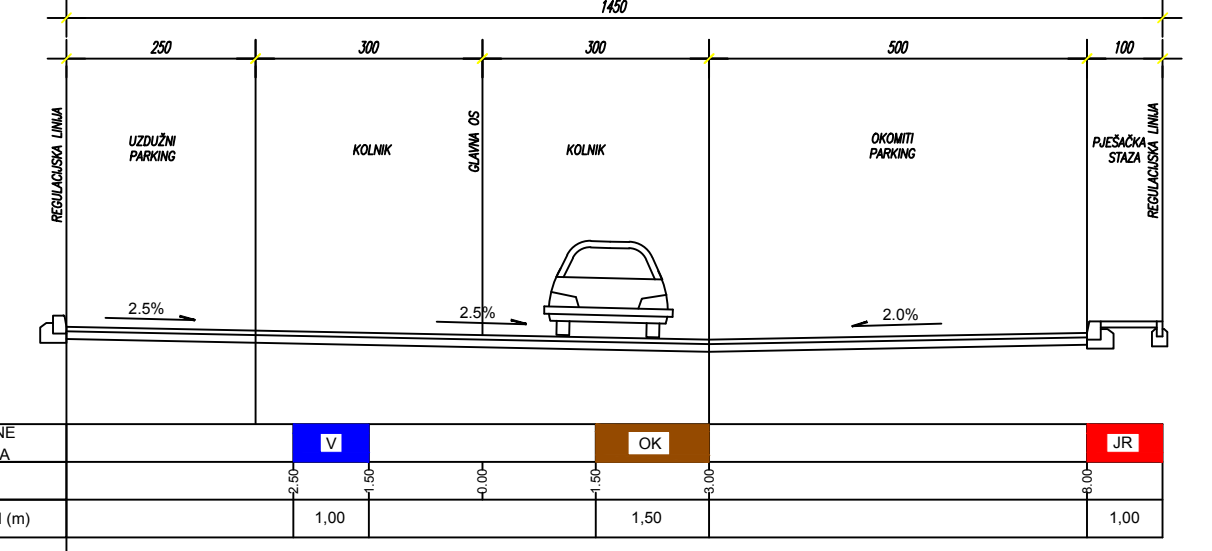
PRIMORSKA ULICA - NAČELNI POPREČNI PRESJEK A2



PRIMORSKA ULICA - NAČELNI POPREČNI PRESJEK A3



OSTALA ULICA - NAČELNI POPREČNI PRESJEK A4



ULICA PLAŠIĆA - NAČELNI POPREČNI PRESJEK A5

